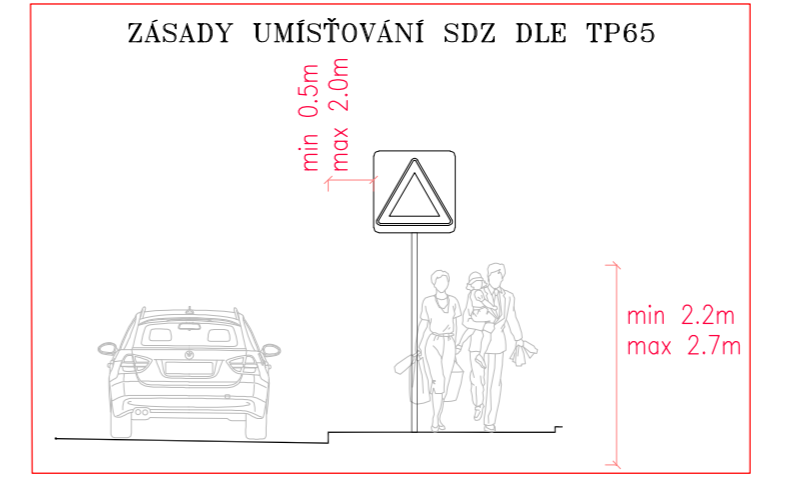
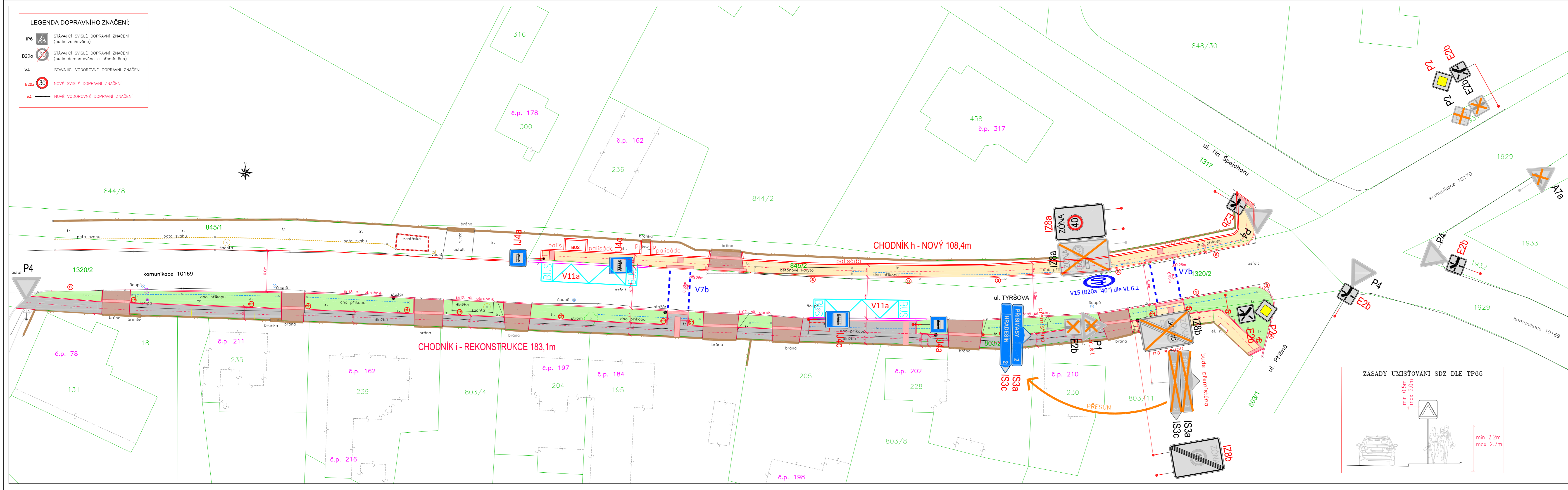
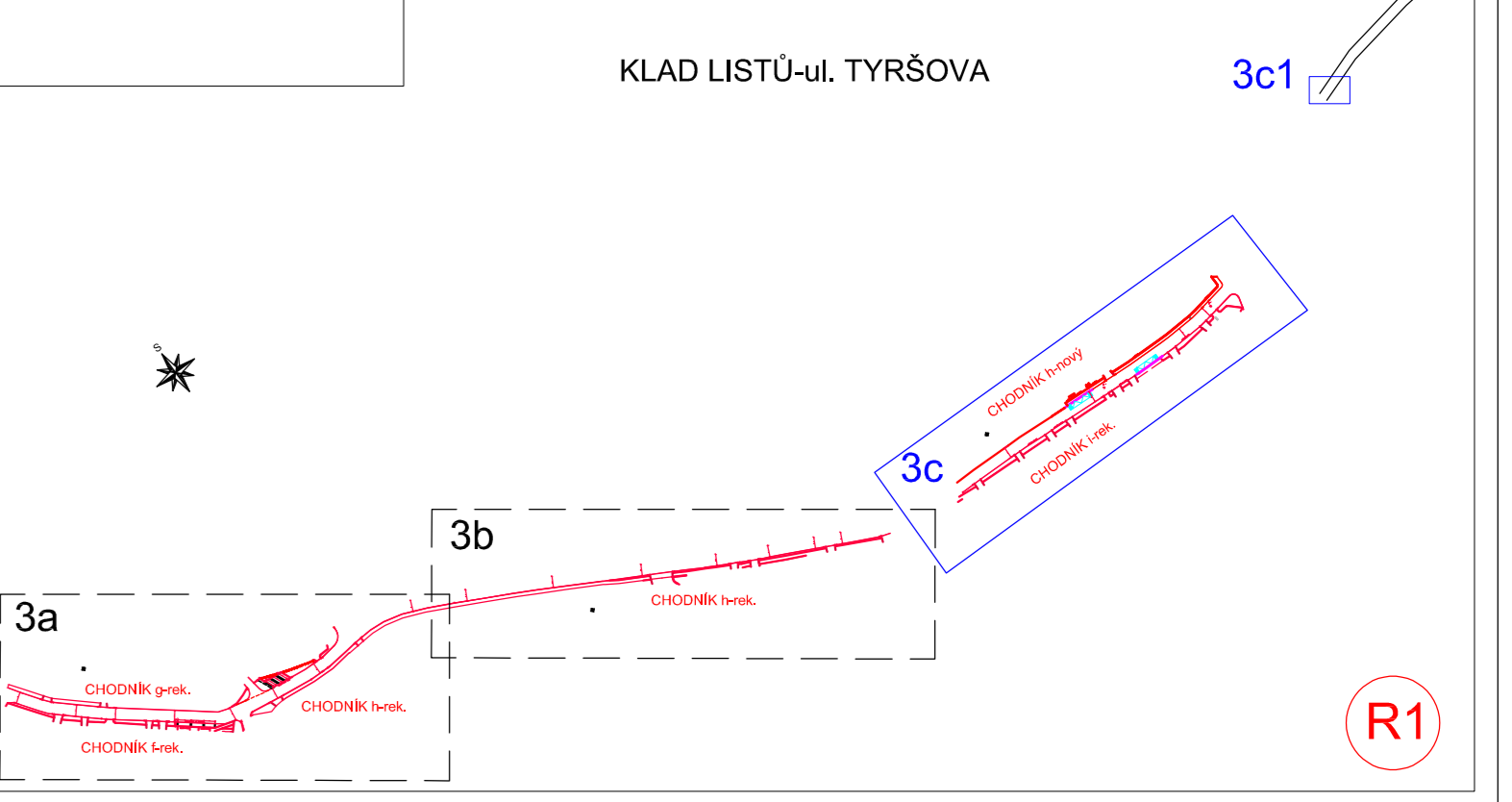
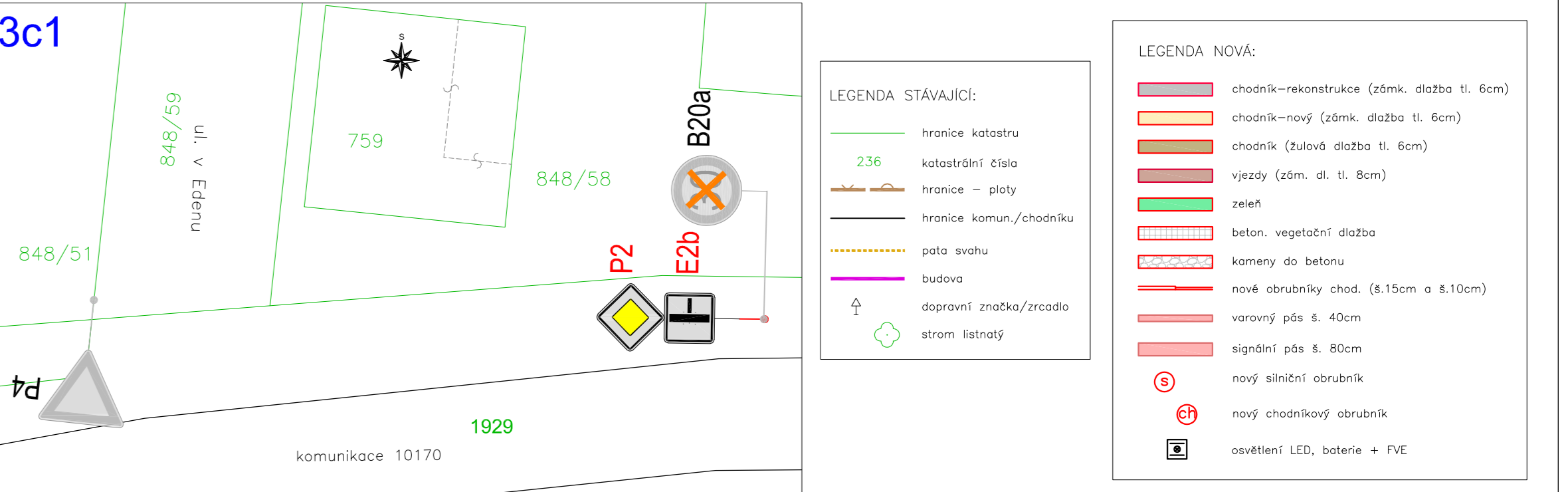


LEGENDA DOPRAVNÍHO ZNAČENÍ:

IP6	STÁVAJÍCÍ SVISLÉ DOPRAVNÍ ZNAČENÍ (bude zachováno)
B20a	STÁVAJÍCÍ SVISLÉ DOPRAVNÍ ZNAČENÍ (bude demontováno a přemístěno)
V4	STÁVAJÍCÍ VODOROVNÉ DOPRAVNÍ ZNAČENÍ
B20a	NOVÉ SVISLÉ DOPRAVNÍ ZNAČENÍ
V4	NOVÉ VODOROVNÉ DOPRAVNÍ ZNAČENÍ



POZOR!!!
TRASY PODZEMNÍHO VEDENÍ INŽENÝRSKÝCH SÍTÍ JSOU ZAKRESLENY POUZE ORIENTAČNĚ. PŘED ZAČÁTKEM ZEMNÍCH PRACÍ JE TŘEBA TYTO SÍTE VYTÝČIT (PO DOHLÁVĚ S JEJICH SPRÁVCOU).



Souřadnicový systém JTSK, Výškový systém Bpv

STAVBA:	REKONSTRUKCE A VÝSTAVBA CHODNÍKŮ VE ŠKVORCI	AR TENDR
MÍSTO:	Katastrální území ŠKVOREC	Vypracoval: Ing. M. Hofman
INVESTOR:	Městys ŠKVOREC, Masarykovo nám. 122, 250 83 Škvorec	Hl. projektant: Ing. Jan Chyba
VÝKRES:	D.1 Stavební část D.1.1 Chodníky	Stupeň PD: společné povolení
SITUACE DOPRAVNÍHO ZNAČENÍ - ULICE TYRŠOVA		Datum: 11/2022
		Měřítko: 1:250
		Číslo výkresu: D.1.1.5-3c