Seznam dokladů

na akci: Splašková kanalizace Třebohostice a rozšíření ČOV Škvorec

- Městský úřad Brandýs nad Labem – Stará Boleslav, odbor životního prostředí – komplexní vyjádření ze dne 4.10.2021, č.j.:MÚBNLSB-OŽP-96772/2021-HUZIV
- Městský úřad Brandýs nad Labem – Stará Boleslav, odbor životního prostředí – trvalé vynětí ze zemědělského půdního fondu ze dne 13.12.2021, č.j.:MÚBNLSB-OŽP-122573/2021-DUNVE
- Městský úřad Brandýs nad Labem – Stará Boleslav, odbor životního prostředí – závazné stanovisko podle § 11 odst.3 zákona č. 201/2012 Sb. o ochraně ovzduší ze dne 7.3.2022, č.j.: MÚBNLSB-OŽP-24034/2022 LEGVE
- Městský úřad Brandýs nad Labem – Stará Boleslav, odbor životního prostředí – závazné stanovisko k zásahu do významného krajinného prvku ze dne 30.11.2021, Č.j.: MÚBNLSB-OŽP-128076/2021-HUBHA
- Městský úřad Brandýs nad Labem – Stará Boleslav, odbor dopravy – rozhodnutí, zvláštní užívání silnic ze dne 16.11.2021, č.j.: MÚBNLSB-OD-121724/2021-KUBJA
- Městský úřad Úvaly, stavební úřad – závazné stanovisko dle § 96j stavebního zákona ze dne 8.9.2021, Č.j.: MEUV 7967/2021 STU
- Městský úřad Úvaly, odbor životního prostředí a územního rozvoje – rozhodnutí s činností v ochranném pásmu památného stromu ze dne 10.11.2021, č.j.: MEUV/9949/2021
- Krajský úřad Sč.Kraje, odbor životního prostředí a zemědělství – stanovisko dle § 45i odst.1 zákona č.114/1992 Sb. ze dne 1.10.2021, č.j.: 106847/2021/KUSK
- Povodí Labe, státní podnik Hradec Králové - stanovisko ze dne 1.9.2021, č.j.: PLa/2021/039622
- Krajská správa a údržba silnic Sč.kraje – vyjádření k PD ze dne 20.10.2021, zn.: 7775/21/KSUS/MTH/POL
- Krajská hygienická stanice Sč.kraje – závazné stanovisko ze dne 24.9.2021, Č.j.: KHSSC 44102/2021
- Hasičský záchranný sbor Sč.kraje – závazné stanovisko ze dne 5.11.2021, Č.j.: HSKL-10670-2/2021-MB
- Krajské ředitelství policie Sč.kraje – stanovisko ze dne 10.9.2021, Č.j.: KRPS-217499-1/ČJ-2021-011506
- Energie AG Kolín a.s. – vyjádření ze dne 14.10.2021, č.j.: 021070157562
- ČEZ Distribuce, a.s. vyjádření k PD ze dne 6.9.2021, zn. 001118052081
- Telco Pro Services, a.s. – sdělení o existenci sítí ze dne 19.8.2021, zn. 0201289209
- ČEZ ICT Services, a.s. – sdělení o existenci sítí ze dne 19.8.2021, zn. 0700428073
- GasNet Služby, s.r.o. – stanovisko ze dne 8.9.2021, zn. 5002444693
- NET4GAS, s.r.o. souhlasné stanovisko ze dne 5.11.2021, zn. 12460/21/OVP/Z
- ČEPS, a.s. – stanovisko ze dne 15.9.2021, zn. 7393/2021/MRO
- CETIN a.s. – vyjádření ze dne 9.9.2021, Č.j.: 762982/21
- T-Mobile Czech Republic a.s. – vyjádření ze dne 23.8.2021, zn.: E42291/21
- Vodafone Czech Republic a.s. – vyjádření ze dne 23.8.2021, zn.: 210823-0634328129
- České Radiokomunikace a.s. – vyjádření o existenci sítí ze dne 24.8.2021, zn.: UPST/OS/283305/2021

6. 10. 2021 479

Městský úřad Brandýs nad Labem-Stará Boleslav
Masarykovo náměstí 1/6
250 01 Brandýs nad Labem-Stará Boleslav

brnlvp21v00ltk

Odbor životního prostředí

Naše čj.: MÚBNLSB-OŽP-96772/2021-HUZIV
Naše sp. zn.: OŽP-27077/2021-HUZIV

Vyřizuje: Ing. Ivana Húževková
Tel.: 326 653 861
E-mail: ivana.huzevkova@brandysko.cz

VIS - Vodohospodářsko-inženýrské služby, spol. s r.o. IČ 48153362
Na Střezině 1079/10
500 03 HRADEC KRÁLOVÉ 3

Datum: 04.10.2021

246.6 V/5

Komplexní vyjádření odboru životního prostředí k akci:
„Splašková kanalizace Třebohostice a rozšíření ČOV Škvorec"

Identifikační údaje:
Místo stavby: pozemky parc. č. dle PD (tab. dotčených pozemků) v k. ú. Škvorec a v k. ú. Třebohostice u Škvorce
Projekce: VIS – Vodohospodářsko-inženýrské služby, spol. s r.o., IČO: 481 53 362 č. zak. 07220-330
Investor: Městys Škvorec, IČO: 00240869

Městský úřad Brandýs nad Labem-Stará Boleslav, odbor životního prostředí, jako dotčený orgán státní správy v územním a stavebním řízení dle ustanovení § 136 odst. 1 písm. b zákona č. 500/2004 Sb., Vám vydává k předložené žádosti, doručené odboru životního prostředí dne 09.09.2021 a k dokumentaci z 06/2021, toto vyjádření:

- **vodoprávní úřad** příslušný podle ust. § 104 zákona č. 254/2001 Sb., ve znění pozdějších předpisů, vodní zákon (Eva Hamalčíková, tel. 326 653 860):

Stavba bude předem projednána s provozovatelem kanalizační sítě. Povolení jednotlivých přípojek je v kompetenci místně příslušného stavebního úřadu.

Projektová dokumentace musí být se zdejším odborem vodoprávně projednána dle § 8 a § 15 vodního zákona. Žádost je třeba podat ve smyslu Vyhl. č. 183/2018 Sb. v platném znění, včetně příloh. PD musí být zpracována oprávněným projektantem pro vodohospodářské stavby v souladu s vyhláškou č. 499/2006 Sb., o dokumentaci staveb.

Dále je možné požádat zdejší odbor o společné územní a stavební povolení ve smyslu ustanovení §94j stavebního zákona. Pokud bude nn přípojka k ČOV povolována Stavebním úřadem Úvaly, je nutné k této stavbě požádat zdejší odbor o souhlas vodoprávního úřadu vydaný dle § 17 odst. 1 písm. a) vodního zákona.

Při případném křížení či souběhu vedení s melioračním zařízením bude toto projednáno se správcem a s vlastníkem díla a budou dodrženy platné ČSN o prostorovém uspořádání sítí tech. vybavení. Bude

respektována stávající vodovodní a kanalizační síť městyse. Bude prověřena velikost ochranného pásma ČOV.

Požadujeme, aby na ČOV Škvorec byly napojeny veškeré nemovitosti Třebohostic, lokální ČOV byly po přepojení odkanalizování zrušeny.

- **orgán státní správy lesů (SSL)** příslušný dle ust. § 48 zákona č. 289/1995 Sb. o lesích (Ing. Andrea Čadilová, tel. 326 653 851):
Nedotýká se zájmů chráněných dle zákona č. 289/1995 Sb.

- **orgán ochrany zemědělského půdního fondu (ZPF)** příslušný podle ust. § 15 zákona č. 334/1992 Sb., ve znění pozdějších předpisů (Bc. Veronika Duníková, tel. 326 653 868):
Nejsou námitky. Souhlasu orgánu ochrany ZPF není dle § 9 odst. (2) písm. b) zákona č. 334/1992 Sb. třeba, má-li být ze ZPF odňata půda pro umístění stanic podzemního vedení, pokud v jednotlivých případech nejde o plochu větší než 55 m².

- **orgán ochrany přírody a krajiny** příslušný podle ust. § 65 zákona č. 114/1992 Sb. o ochraně přírody a krajiny (Mgr. Hana Hubálková, tel. 326 653 863):
Realizace záměru částečně (přípojka NN pro ČOV) zasahuje do významného krajinného prvku a prvku územního systému ekologické stability. Na základě nově podané žádosti ke zdejšímu úřadu bude vydáno závazné stanovisko k zásahu do významného krajinného prvku – údolní niva - dle ust. § 4 odst. 2) zákona č. 114/1992 Sb.
Na pozemku parc.č. 1553, k.ú. Škvorec, se nachází památný strom. Na základě nově podané žádosti Městskému úřadu Úvaly, OŽPÚR, bude vydáno rozhodnutí k zásahu do ochranného pásma památného stromu.
V případě realizace výkopových prací v blízkosti dřevin je třeba postupovat v souladu s ČSN 83 9061 Ochrana stromů, porostů a vegetačních ploch při stavebních pracích.
Výkopové práce bude nutno provádět ve vzdálenosti 2,5 m od paty stromů a nepřesekat kořeny o průměru větším než 3 cm. V případě, že tuto vzdálenost nebude možno dodržet, výkopové práce budou prováděny ručně, kořeny ponechány napříč výkopem neporušené a potrubí/kabel budou položeny pod ně.
V případě nutnosti kácet dřeviny rostoucí mimo les se stanovenou velikostí (obvod kmene více než 80 cm měřený ve výšce 130 cm nad zemí, zapojené porosty dřevin s celkovou plochou více než 40 m², stromořadí), pokud se nejedná o ovocné dřeviny rostoucí na pozemcích v zastavěném území evidovaných v katastru nemovitostí jako druh pozemku zahrada nebo zastavěná plocha a nádvoří, je třeba požádat o povolení kácení příslušný obecní úřad.

- **orgán ochrany ovzduší** příslušný podle ust. § 11 odst. 3 zák. č. 201/2012 Sb. o ochraně ovzduší (Ing. Veronika Legátová, tel. 326 653 857):
Čistírna odpadních vod s projektovanou kapacitou od 50 EO do 10 000 EO je dle zákona č. 201/2012 Sb., přílohy č. 2 nevyjmenovaný stacionární zdroj znečišťování ovzduší, pro který je k územnímu a stavebnímu řízení a ke kolaudačnímu souhlasu nutné požádat příslušný obecní úřad s rozšířenou působností (zdejší úřad) o vydání závazného stanoviska. K žádosti bude nutné přiložit popis čistící technologie, která bude v ČOV použita.

- **orgán odpadového hospodářství** příslušný podle ust. § 146 odst. 3 zákona č. 541/2020 Sb. o odpadech (Ing. Veronika Legátová, tel. 326 653 857):
Při provádění stavby bude dodržen postup pro nakládání s vybouranými stavebními materiály určenými pro opětovné použití, vedlejšími produkty a stavebními a demoličními odpady tak, aby byla zajištěna nejvyšší možná míra jejich opětovného použití a recyklace. Stavební a jiné ostatní odpady budou zařazeny podle druhu a kategorie a nakládat s nimi je možné podle jejich skutečných vlastností a odpad, který stavebník sám nezpracuje v souladu s tímto zákonem, bude ve smyslu § 13 odst. 1

zákona o odpadech předán oprávněné osobě vymezené § 13 odst. 2 zákona o odpadech (přepravce, obchodník s odpady s povolením pro daný druh a kategorii odpadu, místo určené obcí dle § 59 odst. 2 a 5 zákona o odpadech).
Na nekontaminovanou zeminu a jinými přírodní materiál vytěžený během stavební činnosti, pokud je zajištěno, že materiál bude použit ve svém přirozeném stavu pro účely stavby na místě, na kterém byl vytěžen, se zákon o odpadech nevztahuje.
Původce odpadů je dle § 15 zákona o odpadech povinen prokázat kontrolním orgánům, že předal komunální a stavební odpady v odpovídajícím množství v souladu s § 13 odst. 1 písm. e) zákona o odpadech; toto předání je nutné mít zajištěno písemnou smlouvou před jejich vznikem.
V průběhu prací bude vedena evidence odpadů podle § 94 zákona č. 541/2020 Sb. o odpadech.

Upozornění:

Toto informativní vyjádření nenahrazuje vyjádření dalších dotčených orgánů státní správy ani účastníků územního a stavebního řízení ve smyslu stavebního zákona č. 183/2006 Sb., není závazným stanoviskem dotčeného orgánu státní správy, není rozhodnutím ve smyslu správního řádu a nelze se vůči němu odvolat.

Městský úřad
Brandýs nad Labem-Stará Boleslav
Odbor životního prostředí
Ivana Olbrachta 59,
250 01 Brandýs nad Labem-Stará Boleslav

Ing. Ivana Húževková
oprávněná úřední osoba
referentka odboru životního prostředí

Příloha:
Tab. dotčených pozemků

Pozn.
Formuláře žádostí (vč. výčtu všech povinných příloh) jsou k dispozici na webové stránce úřadu:
http://www.brandysko.cz/formulare/ds-1291/p1=6124

Č. P.	P. Č.	VLASTNÍK PARCELY NAPOJOVACÍHO BODU	DÉLKA VEŘEJNÉ ČÁSTI KP (m)	DRUH KANALIZAČNÍHO POKLOP	ČÍSLO KP	NAPOJENO NA STOKU	POTRUBÍ NAPOJOVACÍHO BODU
57	st. 71	Netušilová Jiřina, Kladská 1273, 25082 Úvaly	5,4	P	KP A2-1	A2	PVC-U, SN12, DN150
58	st. 68	Šenold Jiří, Třebohostice 58, 25083 Škvorec	4,2	P	KP B4-3	B4	PVC-U, SN12, DN150
59	st. 69	Záruba Václav, Třebohostice 59, 25083 Škvorec	5,5	P	KP B4-5	B4	PVC-U, SN12, DN150
60	st. 70 / 1	Král Karel, Třebohostice 60, 25083 Škvorec	4,8	P	KP B4-4	B4	PVC-U, SN12, DN150
61	374	Herstus Vojtěch, Třebohostice 61, 25083 Škvorec Herstusová Kateřina, Třebohostice 61, 25083 Škvorec Herstusová Ludmila, Třebohostice 61, 25083 Škvorec	3	P	KP A1-7	A1	PVC-U, SN12, DN150
62	912 / 1	MĚSTYS ŠKVOREC, Masarykovo náměstí 122, 25083 Škvorec	5,3	NAPOJENÍ DO STÁVAJÍCÍ ŠACHTY	KP B-14.1	B	PVC-U, SN12, DN150
63	st. 12 / 1	Hodrová Pavlína, Třebohostice 63, 25083 Škvorec	14,3	P	KP C-4	C	PVC-U, SN12, DN150
64	st. 36 / 2	Listopadová Karolína, Třebohostice 64, 25083 Škvorec	2,7	P	KP B1-1	B1	PVC-U, SN12, DN150
65	912 / 1	MĚSTYS ŠKVOREC, Masarykovo náměstí 122, 25083 Škvorec	3,7	P	KP B-26	B	PVC-U, SN12, DN150
66	280 / 1	Kotnour Petr Ing., Manětínská 1507/33, Bolevec, 32300 Plzeň	7,2	N	KP A2-3	A2	PVC-U, SN12, DN150
67	14 / 8	Smeták Milan, Třebohostice 67, 25083 Škvorec	3,9	P	KP B1-2	B1	PVC-U, SN12, DN150
68		Onderek David Ing., Třebohostice 80, 25083 Škvorec		Napojeno do KP A2-8 pro č.p. 83 (dle dohody s provozovatelem)			
70	921 / 1	MĚSTYS ŠKVOREC, Masarykovo náměstí 122, 25083 Škvorec	7	P	KP B-3	B	PVC-U, SN12, DN150
71	289	Pakosta Luboš, Štětínská 367/9, Bohnice, 18100 Praha 8 Pakostová Jitka, Třebohostice 71, 25083 Škvorec	8,5	P	KP C-12	C	PVC-U, SN12, DN150
72	14 / 7 920 / 13	Strnad Radek, Třebohostice 72, 25083 Škvorec	7,1	N	KP B1-4	B1	PVC-U, SN12, DN150
73	58 / 4	Gronwaldtová Wagnerová Petra JUDr., Třebohostice 73, 25083 Škvorec	4,5	N	KP A2-9	A2	PVC-U, SN12, DN150
74	52 / 3	Dicker Kieran Alexis, Třebohostice 74, 25083 Škvorec Dicker Marcela Bc., Třebohostice 74, 25083 Škvorec	4,5	P	KP C-11	C	PVC-U, SN12, DN150
75	14 / 11	SJM Prchlík Roman a Prchlíková Žaneta Bc., Třebohostice 75, 25083 Škvorec	6,5	N	KP B-7	B	PVC-U, SN12, DN150
76	st. 14 / 4	Bártová Hana, Třebohostice 76, 25083 Škvorec	4,1	N	KP C-7	C	PVC-U, SN12, DN150
77	912 / 6	Středočeský kraj, Zborovská 81/11, Smíchov, 15000 Praha 5	6,5	P	KP A1-10	A1	PVC-U, SN12, DN150
78	12 / 13	SJM Černý Jaroslav a Černá Markéta Černý Jaroslav, Třebohostice 78, 25083 Škvorec Černá Markéta, Na Fialce 2597/8, 25101 Říčany	5	N	KP B1-19	B1	PVC-U, SN12, DN150
79	921 / 1	MĚSTYS ŠKVOREC, Masarykovo náměstí 122, 25083 Škvorec	4,7	P	KP B-6	B	PVC-U, SN12, DN150
81	935	SJM Čtrnáctý Martin a Čtrnáctá Markéta, Třebohostice 81, 25083 Škvorec Šimberská Jiřina, Třebohostice 81, 25083 Škvorec	4,5	N	KP C-9	C	PVC-U, SN12, DN150
82	52 / 4	Vejražka Jan, Třebohostice 82, 25083 Škvorec Vejražková Kateřina, Třebohostice 82, 25083 Škvorec	4,6	P	KP C-10	C	PVC-U, SN12, DN150
83	58 / 3	Hodr Jaroslav, K Moravině 1872/5, Libeň, 19000 Praha 9 SJM Janík Daniel Ing. a Janíková Renata Janík Daniel Ing., Ortenovo náměstí 448/9, Holešovice, 17000 Praha 7 Janíková Renata, Třebohostice 83, 25083 Škvorec	6	P	KP A2-8	A2	PVC-U, SN12, DN150
84	12 / 9	SJM Pišl Milan a Pišlová Emilie Pišl Milan, Stříbrského 681/18, Háje, 14900 Praha 4 Pišlová Emilie, Třebohostice 84, 25083 Škvorec	3,4	N	KP B1-18	B1	PVC-U, SN12, DN150
85	12 / 10	SJM Jedidi Ridha a Macháčová Martina Jedidi Ridha, Piazza del Canto 4/1, Genova, Itálie Macháčová Martina, Třebohostice 85, 25083 Škvorec	4,7	N	KP B1-20	B1	PVC-U, SN12, DN150
86	12 / 16	Brandnerová Kristýna, Šafaříkova 2530, 44001 Louny SJM Valter Pavel a Valterová Magdalena, Třebohostice 86, 25083 Škvorec	5	P	KP B1-14	B1	PVC-U, SN12, DN150
87	12 / 15	Idziak Agnieszka, Třebohostice 87, 25083 Škvorec	5	N	KP B1-16	B1	PVC-U, SN12, DN150
88	14 / 10	Duřková Lenka Ph.D., Třebohostice 88, 25083 Škvorec	5,2	P	KP B1-7	B1	PVC-U, SN12, DN150
89	14 / 9	Stojecová Jitka, Třebohostice 89, 25083 Škvorec Stojecová Lenka, Třebohostice 89, 25083 Škvorec Stojecová Renata Ing. Ph.D., Třebohostice 89, 25083 Škvorec	17,3	P	KP B1-8	B1	PVC-U, SN12, DN150
90	12 / 18	SJM Kawulok Tomáš Ing. a Kawulok Bitomská Natálie, Třebohostice 90, 25083 Škvorec	5,5	N	KP B1-9	B1	PVC-U, SN12, DN150
91	12 / 12	SJM Deyak Ivan a Deyak Olena, Třebohostice 91, 25083 Škvorec	5,3	P	KP B1-22	B1	PVC-U, SN12, DN150
92	912 / 1	MĚSTYS ŠKVOREC, Masarykovo náměstí 122, 25083 Škvorec	4,7	P	KP B-19	B	PVC-U, SN12, DN150
93	12 / 4	MĚSTYS ŠKVOREC, Masarykovo náměstí 122, 25083 Škvorec	4	P	KP B1-21	B1	PVC-U, SN12, DN150
94	371 / 2	SJM Zrcek Milan Ing. a Zrcek Barbora Zrcek Milan Ing., Komunardů 1608/20, Holešovice, 17000 Praha 7 Zrcek Barbora, Třebohostice 94, 25083 Škvorec	4,1	P	KP A1-6	A1	PVC-U, SN12, DN150
95	12 / 5	Kopecký David Ing., Meinlinova 312/25, Koloděje, 19016 Praha 9	3,4	N	KP B1-10	B1	PVC-U, SN12, DN150
96	920 / 1	MĚSTYS ŠKVOREC, Masarykovo náměstí 122, 25083 Škvorec	5,1	N	KP B1-5	B1	PVC-U, SN12, DN150
97	918 851 68 / 53	Miškár Slavomír, Bielocerkevská 25, 04022 Košice, Slovenská republika Pužej Josef, Havlíčkova 237, 25083 Škvorec Řehořová Alena, Lysinská 432/43, Modřany, 14300 Praha 4 RODOK s.r.o., Přímá 1314, 51251 Lomnice nad Popelkou	49,3	P	KP B1-5	NAPOJENO NA STÁVAJÍCÍ STOKU DN300	PVC-U, SN12, DN150
98	12 / 17	SJM Vondráček Vít a Vondráčková Jitka Bc. Vondráček Vít, Třebohostice 98, 25083 Škvorec Vondráčková Jitka Bc., č. p. 90, 25082 Dobročovice	5	N	KP B1-11	B1	PVC-U, SN12, DN150
100	12 / 8	Gerliczy Ľuboslav, Třebohostice 100, 25083 Škvorec Gerliczyová Mária Mgr., Třebohostice 100, 25083 Škvorec	4,8	P	KP B1-15	B1	PVC-U, SN12, DN150

Č. P.	P. Č.	VLASTNÍK PARCELY NAPOJOVACÍHO BODU	DÉLKA VEŘEJNÉ ČÁSTI KP (m)	DRUH KANALIZAČNÍHO POKLOP	ČÍSLO KP	NAPOJENO NA STOKU	POTRUBÍ NAPOJOVACÍHO BODU
2	st. 2	Vašinová Marcela, Třebohostice 2, 25083 Škvorec Vašinová Tereza, Třebohostice 2, 25083 Škvorec	8,60	N	KP C1-1	C1	PVC-U, SN12, DN150
3	921 / 1	MĚSTYS ŠKVOREC, Masarykovo náměstí 122, 25083 Škvorec	9,30	P	KP C1-3	C1	PVC-U, SN12, DN150
4	st. 11	SJM Hejtík Jindřich Ing. a Hejtíková Martina Ing., Třebohostice 4, 25083 Škvorec	13,10	P	KP C-2	C	PVC-U, SN12, DN150
5	st. 13	Zajícová Jana, Třebohostice 5, 25083 Škvorec	4,70	P	KP C-6	C	PVC-U, SN12, DN150
7	921 / 5	MĚSTYS ŠKVOREC, Masarykovo náměstí 122, 25083 Škvorec	3,60	P	KP C2-2	C2	PVC-U, SN12, DN150
8	921 / 5	MĚSTYS ŠKVOREC, Masarykovo náměstí 122, 25083 Škvorec	5,90	P	KP C2-3	C2	PVC-U, SN12, DN150
9	st. 24	SJM Roubíček Michal Mgr. a Roubíčková Martina DiS., Třebohostice 9, 25083 Škvorec	21,10	P	KP C2-1	C2	PVC-U, SN12, DN150
10	22	Škorpil Josef, Za starou poštou 232, 25083 Škvorec	2,90	N	KP B2-1	B2	PVC-U, SN12, DN150
11	st. 10	Brandysová Ivana, Třebohostice 11, 25083 Škvorec	18,70	P	KP C-1	C	PVC-U, SN12, DN150
13	921 / 1	MĚSTYS ŠKVOREC, Masarykovo náměstí 122, 25083 Škvorec	6,70	NAPOJENÍ DO STÁVAJÍCÍ ŠACHTY	KP B-2	B	PVC-U, SN12, DN150
14	st. 40	Ženíšková Marta Ing., Svatoslavova 385/35, Nusle, 14000 Praha 4	7,50	N	KP B-1	B	PVC-U, SN12, DN150
15	BEZ KP						
17	921 / 1	MĚSTYS ŠKVOREC, Masarykovo náměstí 122, 25083 Škvorec	14,10	P	KP C-5	C	PVC-U, SN12, DN150
18	st. 35	SJM Kracík Jan DiS. a Kracíková Petra Ing., Třebohostice 18, 25083 Škvorec	5,30	N	KP B-5	B	PVC-U, SN12, DN150
19	921 / 1	MĚSTYS ŠKVOREC, Masarykovo náměstí 122, 25083 Škvorec	11,60	P	KP C1-2	C1	PVC-U, SN12, DN150
20	920 / 1	MĚSTYS ŠKVOREC, Masarykovo náměstí 122, 25083 Škvorec	3,00	N	KP B1-3	B1	PVC-U, SN12, DN150
22	st. 33	Vyhnálek Martin, Třebohostice 22, 25083 Škvorec	7,50	N	KP B-11	B	PVC-U, SN12, DN150
23	st. 27	Javůrek Miroslav, Třebohostice 23, 25083 Škvorec	5,70	P	KP B-9	B	PVC-U, SN12, DN150
24	BEZ KP						
25	st. 29	Stejskal Milan, Třebohostice 25, 25083 Škvorec	5,9	N	KP B-15	B	PVC-U, SN12, DN150
26	BEZ KP						
27	st. 12 / 1	Hodrová Pavlína, Třebohostice 63, 25083 Škvorec	14,4	P	KP C-3	C	PVC-U, SN12, DN150
28	st. 26	Palán Jiří, Třebohostice 28, 25083 Škvorec	4,2	P	KP B-8	B	PVC-U, SN12, DN150
29	st. 28	Kasal Jan, Třebohostice 29, 25083 Škvorec	7,1	P	KP B-12	B	PVC-U, SN12, DN150
30	BEZ KP						
31	BEZ KP						
32	33 / 1	SJM Horák Pavel Ing. a Horáková Marta Bc., Třebohostice 32, 25083 Škvorec	8,1	N	KP B-17	B	PVC-U, SN12, DN150
33	950	Jáňová Danuše, Třebohostice 33, 25083 Škvorec Vácha Stanislav, Třebohostice 33, 25083 Škvorec	11,5	P	KP B-4	B	PVC-U, SN12, DN150
34	st. 45	Černohorská Jana RNDr. CSc., Třebohostice 34, 25083 Škvorec Machuldová Lucie, Třebohostice 34, 25083 Škvorec	6,7	N	KP B2-2	B2	PVC-U, SN12, DN150
35	912 / 1	MĚSTYS ŠKVOREC, Masarykovo náměstí 122, 25083 Škvorec	3,7	P	KP B-10	B	PVC-U, SN12, DN150
36	st. 47	Andrsová Jana, Třebohostice 36, 25083 Škvorec Mandíková Lenka, Jiráskova 291, 25083 Škvorec Paulová Božena, Třebohostice 36, 25083 Škvorec	6	P	KP B-14	B	PVC-U, SN12, DN150
37	931	Králová Hana, Plzeňská 2824/228, Smíchov, 15000 Praha 5	6,9	P	KP B-16	B	PVC-U, SN12, DN150
38	912 / 1	MĚSTYS ŠKVOREC, Masarykovo náměstí 122, 25083 Škvorec	3,5	P	KP B-13	B	PVC-U, SN12, DN150
39	BEZ KP						
40	st. 49	Kabrhelová Janetta, Třebohostice 40, 25083 Škvorec	7,1	N	KP B-18	B	PVC-U, SN12, DN150
42	st. 53 / 1	Ryšan Lubomír, náměstí Osvoboditelů 1365/4, Radotín, 15300 Praha 5 Ryšanová Eva, náměstí Osvoboditelů 1365/4, Radotín, 15300 Praha 5	5,1	P	KP A2-7	A2	PVC-U, SN12, DN150
43	st. 54	Dobrá Zdeňka, Poznaňská 430/43, Bohnice, 18100 Praha 8	3,2	P	KP A2-6	A2	PVC-U, SN12, DN150
44	st. 56 / 1	Klimtová Květuše, Třebohostice 44, 25083 Škvorec Linhartová Jindřiška, Čilova 29/20, Veleslavín, 16200 Praha 6	7,2	N	KP B-21	B	PVC-U, SN12, DN150
45	912 / 1	MĚSTYS ŠKVOREC, Masarykovo náměstí 122, 25083 Škvorec	4,7	P	KP B-20	B	PVC-U, SN12, DN150
47	st. 60	Skuček Josef, Třebohostice 47, 25083 Škvorec Skučková Alena, Třebohostice 47, 25083 Škvorec	3,5	P	KP A2-5	A2	PVC-U, SN12, DN150
48	BEZ KP						
49	283 / 3	Černochová Anna, Loretánská 176/7, Hradčany, 11800 Praha 1	3,4	N	KP A2-2	A2	PVC-U, SN12, DN150
50	BEZ KP						
51	912 / 1	MĚSTYS ŠKVOREC, Masarykovo náměstí 122, 25083 Škvorec	3,7	P	KP B-25	B	PVC-U, SN12, DN150
52	st. 64	Vašina Oldřich, Třebohostice 52, 25083 Škvorec	4	P	KP A2-4	A2	PVC-U, SN12, DN150
53	BEZ KP						
54	912 / 1	MĚSTYS ŠKVOREC, Masarykovo náměstí 122, 25083 Škvorec	5,8	P	KP A1-8	A1	PVC-U, SN12, DN150
55	BEZ KP						
56	442 / 7	Koleňák Ondřej, Třebohostice 56, 25083 Škvorec	6	P	KP B4-1	B4	PVC-U, SN12, DN150
	442 / 22	Koleňáková Žofie, Třebohostice 56, 25083 Škvorec Kučera Luboš, Ratbořská 298, Újezd nad Lesy, 19016 Praha 9	5,5	N	KP B-23	B	PVC-U, SN12, DN150
	440 / 2	Koleňáková Žofie, Třebohostice 56, 25083 Škvorec Kučera Luboš, Ratbořská 298, Újezd nad Lesy, 19016 Praha 9	3,6	N	KP B-24	B	PVC-U, SN12, DN150

Č. P.	P. Č.	VLASTNÍK PARCELY NAPOJOVACÍHO BODU	DÉLKA VEŘEJNÉ ČÁSTI KP (m)	DRUH KANALIZAČNÍHO POKLOP	ČÍSLO KP	NAPOJENO NA STOKU	POTRUBÍ NAPOJOVACÍHO BODU
150	442 / 8	MĚSTYS ŠKVOREC, Masarykovo náměstí 122, 25083 Škvorec	3	N	KP B4-2	B4	PVC-U, SN12, DN150
151	325 / 16	SJM Benda Miloslav a Bendová Jana, Třebohostice 151, 25083 Škvorec	4,3	N	KP A1-3	A1	PVC-U, SN12, DN150
152	325 / 17	SJM Slanař František a Slanařová Jana Slanař František, Borka 35, Turkovice, 25166 Ondřejov Slanařová Jana, Cíglerova 1091/34, Černý Most, 19800 Praha 9	4,3	N	KP A1-2	A1	PVC-U, SN12, DN150
153	325 / 18	SJM John Pavel Ing. a Johnová Kateřina Ing., Třebohostice 153, 25083 Škvorec	4,5	N	KP A1-1	A1	PVC-U, SN12, DN150
Č.E. 37	BEZ KP						
Č.E. 69	BEZ KP						
Č.E. 73	353 / 2	Linhartová Jindřiška, Čílova 29/20, Veleslavín, 16200 Praha 6	5,6	N	KP B-22	B	PVC-U, SN12, DN150
st. 12/6	12 / 6	SJM Lokaj Petr Ing. a Lokajová Simona Lokaj Petr Ing., Ve Stromkách 377, 25250 Vestec Lokajová Simona, Masarykovo náměstí 803, 44101 Podbořany	3,4	P	KP B1-12	B1	PVC-U, SN12, DN150
st. 130	12 / 7	MCP Telka Marcel a Telková Janka Mgr., Třebohostice 1, 25083 Škvorec	3,5	N	KP B1-13	B1	PVC-U, SN12, DN150
-	347 / 9	SJM Ičo Ján Mgr. Ph.D. a Ičo Zábranská Lenka, Tobrucká 764/4, Vokovice, 16000 Praha 6	6,7	P	KP A1-4	A1	PVC-U, SN12, DN150
-	353 / 3	Jílečková Karolína, Americká 339/39, Vinohrady, 12000 Praha 21/2 Linhartová Jindřiška, Čílova 29/20, Veleslavín, 16200 Praha 6	4,3	P	KP A1-5	A1	PVC-U, SN12, DN150
-	12/14	SJM Černý Jaroslav a Černá Markéta Černý Jaroslav, Třebohostice 78, 25083 Škvorec Černá Markéta, Na Fialce 2597/8, 25101 Říčany	5,1	N	KP B1-17	B1	PVC-U, SN12, DN150
p.č. 404/3	912 / 6	MĚSTYS ŠKVOREC, Masarykovo náměstí 122, 25083 Škvorec	6,6	P	KP A1-9	A1	PVC-U, SN12, DN150
p.č. 55		Zajícová Jana, Třebohostice 5, 25083 Škvorec	5,5	P	KP C-8	C	PVC-U, SN12, DN150
	9 / 1	Dufková Lenka Ph.D., Třebohostice 88, 25083 Škvorec	7,2	N	KP B1-6	B1	PVC-U, SN12, DN150
	920 / 11	Dufková Lenka Ph.D., Třebohostice 88, 25083 Škvorec					
	920 / 1	MĚSTYS ŠKVOREC, Masarykovo náměstí 122, 25083 Škvorec					
p.č. 373 / 2	373/2	Vondráčková Václava, Hausmannova 3009/8, Modřany, 14300 Praha 4	3,1	P	KP A1-6.1	A1	PVC-U, SN12, DN150

Dále jsou propojovací potrubí DN150 napojovacích bodů na parcelách:

P. Č.	VLASTNÍK
930/1	MĚSTYS ŠKVOREC, Masarykovo náměstí 122, 25083 Škvorec
930/2	
921/1	
912/1	
921/5	
920/1	
442/8	
902	
12/4	
68/1	
912/6	Středočeský kraj, Zborovská 81/11, Smíchov, 15000 Praha 5 Ve správě: KSÚSSK, příspěvková organizace, Zborovská 81/11, Smíchov, 15000 Praha 5

Č. P.	P. Č.	VLASTNÍK PARCELY DČS	DÉLKA VÝTLAČNÉHO ŘADU (m)	ČÍSLO A TYP DČS	NAPOJENO NA VÝTLAK	POTRUBÍ NAPOJOVACÍHO BODU
41	280/2	MĚSTYS ŠKVOREC, Masarykovo náměstí 122, 25083 Škvorec	16,6	DČS 1 DN1500	T1	D63x5,8, SDR11
46	st. 57	Šosová Hana, Třebohostice 69, 25083 Škvorec	18,5	DČS 2 DN100	T1	D63x5,8, SDR11
69	st. 103, 85	Šosová Hana, Třebohostice 69, 25083 Škvorec	16,6	DČS 3 DN100	T1	D63x5,8, SDR11
80	58/1	Onderek Jan, Třebohostice 80, 25083 Škvorec	32,0	DČS 4 DN100	V	D90x8,2, SDR11

Dále jsou propojovací potrubí DN150 napojovacích bodů na parcelách:

P. Č.	VLASTNÍK
912/1	Středočeský kraj, Zborovská 81/11, Smíchov, 15000 Praha 5 Ve správě: KSÚSSK, příspěvková organizace, Zborovská 81/11, Smíchov, 15000 Praha 5
916/1	MĚSTYS ŠKVOREC, Masarykovo náměstí 122, 25083 Škvorec

Škvorec - kanalizační řady				
k.ú. Škvorec				
Jméno	**Adresa**	**Obec**	**pozemek parcelního čísla (stavební)**	**LV**
Městys Škvorec	Masarykovo nám. 122	250 83 Škvorec	st. 538, 935/8, 983, 1145, 1301/1, 1305, 1341, 1476, 1618, 1625, 1670, 1706, 1711, 1713	10001
Krajská správa silnic Sčkraje	Zborovská 81/11	150 00 Praha 5, Smíchov	1298/3, 1300/4, 1553, 1738	432
MIMO BOHEMIA, a.s.	Horoměřická 2316/4	164 00 Praha 6, Dejvice	1712	1047
RD Škvorec s.r.o.	nám.Karla IV. 184/16	276 01 Mělník	1549/1, 1550/1	1125
Nečas Jaromír Ing. Škorpil František	Gen.M.R.Štefánika 208/5 Hájová 127/7, Nedvězí u Říčan,	922 03 Vrbové,Slov.repub. 103 00 Praha 10	1546 1546	131 131
Skřivan Zbyněk	Prokopa Velikého 1275	250 82 Úvaly	1691, 1692	806
Prokůpek Jiří	Levského 3204/17	143 00 Praha 4, Modřany	1700, 1701	773
Zvolská Hana	Na Pazderně 245	250 83 Škvorec	1693, 1702	791
k.ú. Třebohostice u Škvorce				
Městys Škvorec	Masarykovo nám. 122	250 83 Škvorec	9/4, 12/4, 68/1, 78/2, 442/8, 442/21, 902, 909/1, 909/2, 916/1, 920/1, 920/4, 920/14, 921/1, 921/5, 930/1, 930/2	10001
Státní pozemkový úřad	Husinecká 1024/11a	130 00 Praha 3, Žižkov	907	10002
Krajská správa silnic Sč.kraje	Zborovská 81/11	150 00 Praha 5, Smíchov	912/1	432
Endymion s.r.o.	Lucemburská 2175/22	130 00 Praha 3, Vinohrady	310, 318, 321	341
RODOK, s.r.o.	Přímá 1314	512 51 Lomnice n.Pop.	68/3	698
Broukal Tomáš Ing.	U Hřiště 51	251 01 Světice	304	959
Frýdman Jiří Ing. Frýdman Miloš Ing.	V pátém 203	250 83 Třebohostice 17 190 14 Praha 9, Klánovice	315, 323, 325/26 315, 323, 325/26	68 68
Klimtová Květuše Linhartová Jindřiška	Čílova 29/20	250 83 Třebohostice 44 162 00 Praha 6	353/3 353/3	20 20
Krulichová Irena	Rašínova 1153	250 82 Úvaly	47	685

Moučka Tomáš	Lamačova 907/21	152 00 Praha 5, Hlubočepy	356	426
Pakosta Luboš	Štětínská 367/9	181 00 Praha 8, Bohnice	st.14/1, 52/1	867
Pakostová Jitka		250 83 Třebohostice 71	st.14/1, 52/1	867
Říha Rudolf	Karlova 52	277 35 Mšeno	317	424
Říhová Ivana	Karlova 52	277 35 Mšeno	317	424
Slavík Tomáš		289 05 Hradčany 160	305	719
Slavík Vladimír Ing.		289 07 Odřepsy 123	305	719
Slavíková Jana		289 05 Hradčany 160	305	719
Strnad Jaroslav		281 63 Štíhlice 30	12/1, 12/3	470
Strnad Vladimír		281 63 Štíhlice 30	12/1, 12/3	470
Sušič Branko Ing.	Na Týnici 108	252 17 Chýnice	12/1, 12/3	470
Sušičová Renata	Na Týnici 108	252 17 Chýnice	12/1, 12/3, 325/8, 325/15	470, 945
Šmidlíková Danuše	Janouchova 658/9	149 00 Praha 4, Háje	303	429
Zvolská Hana	Na Pazderně 245	250 83 Škvorec	325/4	819

Městský úřad Brandýs nad Labem-Stará Boleslav
Masarykovo náměstí 1/6
250 01 Brandýs nad Labem-Stará Boleslav

brnlvp21v00rg7

201.1.1 A/15

**Odbor životního prostředí-
Oddělení ekologie krajiny,
lesního hospodářství a zemědělství**

Naše č. j.: MÚBNLSB-OŽP-122573/2021-DUNVE
Naše sp. zn.: OŽP-32335/2021-DUNVE
Vyřizuje: Bc. Veronika Duníková
Tel.: 326653868
E-mail: veronika.dunikova@brandysko.cz
Datum: 13.12.2021

VIS – Vodohospodářsko-inženýrské
služby, s.r.o.
Na Střezině 1079,
500 03 Hradec Králové

Trvalé odnětí půdy ze zemědělského půdního fondu pro intenzifikaci ČOV – rozšíření obslužné komunikace na pozemku parc. č. 1706 v k. ú. Škvorec

– závazné stanovisko

Městský úřad Brandýs nad Labem - Stará Boleslav, odbor životního prostředí, jako orgán ochrany zemědělského půdního fondu, místně příslušný podle zákona č. 51/2020 Sb., o územně správním členění státu a o změně souvisejících zákonů a věcně příslušný podle ust. § 10 zákona č. 500/2004 Sb., správního řádu, ve znění pozdějších předpisů (dále jen zákon č. 500/2004 Sb.), a ust. § 15 písm. j) zákona č. 334/1992 Sb., o ochraně zemědělského půdního fondu, ve znění pozdějších předpisů (dále jen zákon č. 334/1992 Sb.) na základě žádosti, kterou podal Městys Škvorec, IČ 00240869, se sídlem Masarykovo nám. 122, 250 83 Škvorec, zastoupen dle plné moci ze dne26.03.2021 společností VIS – vodohospodářsko-inženýrské služby, s.r.o., IČ 48153362, se sídlem Na Střezině 1079, 500 03 Hradec Králové, doručené na zdejší úřad dne 12.11.2021 pod č. j. MÚBNLSB-OŽP-122573/2021-DUNVE, závazným stanoviskem dle ust. § 149 odst. (1) zákona č. 500/2004 Sb.

uděluje souhlas

podle ustanovení § 9 odst. (8) zákona č. 334/1992 Sb., **k trvalému odnětí půdy ze zemědělského půdního fondu na pozemku parc. č. 1706 v k. ú. Škvorec**

Druh pozemku – **trvalý travní porost**
BPEJ – **22611**
Třída ochrany – **III.**
Celková výměra pozemku – **1060m²**
Vyjímaná plocha – **128m²**
Účel odnětí – **intenzifikace ČOV – rozšíření obslužné komunikace**

Pro: **Městys Škvorec, IČ 00240869, se sídlem Masarykovo nám. 122, 250 83 Škvorec**
(zast. VIS – vodohospodářsko-inženýrské služby, s.r.o., IČ 48153362, se sídlem Na Střezině 1079, 500 03 Hradec Králové)

Souhlas k odnětí půdy se uděluje za následujících podmínek:

1) Z odnímané plochy určené pro rozšíření stávající stavby čistírny odpadních vod se, podle ust. § 11 odst. (1) písm. f) zákona č. 334/1992 Sb. **odvod nepředepisuje**. Dojde-li do 5 let od nabytí právní moci rozhodnutí, jehož závaznou součástí se stal souhlas s odnětím zemědělské

půdy ze zemědělského půdního fondu ke změně účelu využití plochy na účel využití, pro který se odvody stanovují, odvody se stanoví podle § 11 zákona č. 334/1992 Sb.

2) V souladu s ustanovením § 8 odst. (1) písm. a) zákona č. 334/1992 Sb. se stanovuje povinnost skrývky celého humusového horizontu. Na pozemku bude provedena skrývka ornice z plochy záboru o výměře cca 128m² o zjištěné mocnosti ornice cca 0,3m v celkovém objemu cca 38,4m³. Sejmutý humusový horizont bude po dobu výstavby umístěn na nezastavěné části parcely, bude zabezpečen proti znehodnocení a zcizení. Po ukončení stavby bude využit k ozelenění daného pozemku.

3) O činnosti související se skrývkou, přemístěním, rozprostřením či jiným využitím, uložením, ochranou a ošetřováním skrývaných kulturních vrstev bude veden protokol (pracovní deník), v němž se uvedou všechny skutečnosti rozhodné pro posouzení správnosti, úplnosti a účelnosti využívání těchto zemin.

Výstavbou bude dotčena zemědělská půda řazená do III. třídy ochrany. Jedná se převážně o půdy vyznačující se průměrnou produkční schopností, které je možné využít v územním plánování pro výstavbu a jiné nezemědělské způsoby využití. Orgán ochrany zemědělského půdního fondu při udělení souhlasného závazného stanoviska přihlédl ke skutečnosti, že pozemek parc. č. 1706 v k. ú. Škvorec se, dle platného územního plánu obce, nachází v zastavěném území ve funkční ploše technologická infrastruktura. Souhlas se tedy vztahuje na zemědělskou půdu, u které bylo nezemědělské využití půdy pro požadovaný účel již vyhodnoceno jako nezbytné pro rozvoj obce.

Při splnění výše uvedených podmínek daný záměr neodporuje zásadám ochrany zemědělského půdního fondu uvedeným v zákoně. Podmínky stanovené v zájmu ochrany zemědělského půdního fondu musí být obsaženy v rozhodnutí, které bude vydáno podle zvláštních předpisů. Souhlas je v souladu s ustanovením § 10 odst. (1) zákona č. 334/1992 Sb. závaznou součástí rozhodnutí, která budou v předmětné věci vydána podle zvláštních předpisů (stavební zákon). Žadatel, který nabývá práv vyplývajících z tohoto souhlasu, je povinen plnit podmínky v něm obsažené.

Souhlas s odnětím zemědělské půdy ze zemědělského půdního fondu pozbývá platnosti uplynutím 3 let ode dne jeho oznámení žadateli, nestal-li se podkladem pro řízení podle zvláštních právních předpisů.

otisk úředního razítka

Bc. Veronika Duníková
Referentka na úseku ochrany ZPF
oprávněná úřední osoba

Obdrží do datové schránky:
VIS – vodohospodářsko-inženýrské služby, s.r.o., Na Střezině 1079, 500 03 Hradec Králové, IDDS: smrardy

Obdrží na vědomí:
Stavební úřad MěÚ Úvaly, Arnošta z Pardubic 95, 250 82 Úvaly, IDDS: pa3bvse

14. 12. 2021 664 ÚPR

DATOVÉ SCHRÁNKY

Datová schránka: smrardy, VIS - Vodohospodářsko-inženýrské služby, spol. s
Uživatel: Ladislav Forejtek

Přijatá zpráva - Detail zprávy

Předmět: Uděl. souhlasu k trvalému odnětí půdy ze ZPF – p.č. 1706, k.ú. Škvorec
ID zprávy: 977387810
Typ zprávy: Přijatá datová zpráva
Stav zprávy: Doručená
Datum a čas: 14. 12. 2021 v 08:14:11

Odesílatel: Město Brandýs nad Labem-Stará Boleslav, Masarykovo náměstí 1/6, 25001 Brandýs nad Labem-Stará Boleslav, CZ
ID schránky: c5hb7xy
Typ schránky: Orgán veřejné moci
Odesílající osoba: Pověřená osoba

Zmocnění: Nezadáno
Naše čís. jednací: MÚBNLSB-OŽP-122573/2021-DUNVE
Naše spisová zn.: OŽP-32335/2021-DUNVE
Vaše čís. jednací: Nezadáno
Vaše spisová zn.: Nezadáno
K rukám: Nezadáno
Do vlastních rukou: Ne
Zakázáno doručení fikcí: Ne

Přílohy:

signed_122573-2021_Uděl._souhlasu_k_trvalému_odnětí_půdy_ze_.pdf (415,33 kB)

Události zprávy:

13. 12. 2021 v 16:31:05	EV0: Datová zpráva byla podána.
13. 12. 2021 v 16:31:05	EV5: Datová zpráva byla dodána do datové schránky příjemce. Je-li příjemcem datové zprávy orgán veřejné moci vystupující v postavení orgánu veřejné moci, byla datová zpráva tímto okamžikem doručena.
14. 12. 2021 v 08:14:11	EV11: Přihlásila se oprávněná osoba ve smyslu § 8, odst. 1 až 4 zákona č. 300/2008 Sb., v platném znění. Datová zpráva je nyní doručena. Případné dřívější datum doručení fikcí nebo doručení dodáním do schránky orgánu veřejné moci není dotčeno.

DATOVÉ SCHRÁNKY

Datová schránka: smrardy, VIS - Vodohospodářsko-inženýrské služby, spol. s
Uživatel: Ladislav Forejtek

Přijatá zpráva - Detail zprávy

Předmět: Splašková kanalizace Třebohostice a rozš. ČOV Škvorec
ID zprávy: 1011270754
Typ zprávy: Přijatá datová zpráva
Stav zprávy: Doručená
Datum a čas: 7. 3. 2022 v 10:49:37

Odesílatel: Město Brandýs nad Labem-Stará Boleslav, Masarykovo náměstí 1/6, 25001 Brandýs nad Labem-Stará Boleslav, CZ
ID schránky: c5hb7xy
Typ schránky: Orgán veřejné moci
Odesílající osoba: Pověřená osoba

Zmocnění: Nezadáno
Naše čís. jednací: MÚBNLSB-OŽP-24034/2022-LEGVE
Naše spisová zn.: OŽP-5699/2022-LEGVE
Vaše čís. jednací: Nezadáno
Vaše spisová zn.: Nezadáno
K rukám: Nezadáno
Do vlastních rukou: Ano
Zakázáno doručení fikcí: Ne

Přílohy:

24034-COV_Skvorec.pdf (367,25 kB)

Události zprávy:

7. 3. 2022 v 10:46:12	EV0: Datová zpráva byla podána.
7. 3. 2022 v 10:46:13	EV5: Datová zpráva byla dodána do datové schránky příjemce. Je-li příjemcem datové zprávy orgán veřejné moci vystupující v postavení orgánu veřejné moci, byla datová zpráva tímto okamžikem doručena.
7. 3. 2022 v 10:49:37	EV11: Přihlásila se oprávněná osoba ve smyslu § 8, odst. 1 až 4 zákona č. 300/2008 Sb., v platném znění. Datová zpráva je nyní doručena. Případné dřívější datum doručení fikcí nebo doručení dodáním do schránky orgánu veřejné moci není dotčeno.

---

brnlvp22v0057p

Městský úřad Brandýs nad Labem-Stará Boleslav
Masarykovo náměstí 1/6
250 01 Brandýs nad Labem-Stará Boleslav
PRACOVIŠTĚ: Ivana Olbrachta 59, 250 01 Brandýs nad Labem-Stará Boleslav

Odbor životního prostředí

VIS – Vodohospodářsko-inženýrské služby, spol. s r.o.
Na Střezině 1079
500 03 Hradec Králové

Naše č.j.: MÚBNLSB-OŽP-24034/2022 LEGVE
Naše sp. zn.: OŽP-5699/2022-LEGVE/1

Vyřizuje: Ing. Veronika Legátová
Tel.: 326 653 857
E-mail: veronika.legatova@brandysko.cz

Datum: 07.03.2022

245.10 A/5

Závazné stanovisko podle § 11 odst. 3 zákona č. 201/2012 Sb. k udělení souhlasu k územnímu a stavebnímu řízení ke stavbě: „Rozšíření ČOV Škvorec"

Městský úřad Brandýs nad Labem-Stará Boleslav, odbor životního prostředí, jako orgán ochrany ovzduší, místně příslušný podle zákona č. 314/2002 Sb., o stanovení obcí s rozšířenou působností, dále pak vyhlášky č. 388/2002 Sb., o stanovení obvodů obcí s rozšířenou působností a věcně příslušný podle ust. § 10 zákona č. 500/2004 Sb., správního řádu, ve znění pozdějších předpisů (dále jen zákon č. 500/2004 Sb.), a ust. § 11 odst. 3 zákona č. 201/2012 Sb., o ochraně ovzduší, na základě žádosti **Městyse Škvorec, IČO: 00240869, se sídlem: Masarykovo náměstí 122, 250 83 Škvorec**, zastoupeného dle plné moci společností VIS – Vodohospodářsko-inženýrské služby spol. s r.o., IČO: 48153362, se sídlem: Na Střezině 1079, 500 03 Hradec Králové,

uděluje souhlas

podle ustanovení § 11 odst. 3 zákona č. 201/2012 Sb., **ke stavbě: „Rozšíření ČOV Škvorec", pozemek parc.č. KN st. 538, KN 935/8, KN 1706 v k.ú. Škvorec.**

Souhlas s intenzifikací mechanicko-biologické ČOV na 4700 EO se uděluje za následujících podmínek:

1) Kapacita ČOV bude do 4700 EO.
2) Provoz stacionárního zdroje znečišťování ovzduší bude v souladu dokumentací výrobce a dodavatele zařízení a s projektovou dokumentací vypracovanou panem Ing. Michalem Klímkem v 07/2021.

Odůvodnění

Městský úřad Brandýs nad Labem-Stará Boleslav, Odbor životního prostředí, obdržel dne 02.03.2022 žádost Městyse Škvorec o závazné stanovisko dle § 11 odst. 3 zákona č. 201/2012 Sb. o ochraně ovzduší, ke stavbě: „Rozšíření ČOV Škvorec" na 4700 EO. Vzhledem k projektované kapacitě do 10000 EO není nutná rozptylová studie ani nejsou vyžadována

kompenzační opatření. Městský úřad Brandýs nad Labem-Stará Boleslav, Odbor životního prostředí, s umístěním zdroje souhlasí.

Podmínky tohoto závazného stanoviska jsou závaznou součástí ve věci vydaných územních rozhodnutí a souhlasů a stavebních rozhodnutí podle zákona č. 183/2006 Sb. (stavební zákon). Žadatel, který nabývá práv vyplývajících z tohoto souhlasu, je povinen plnit podmínky v něm obsažené, a to ode dne, kdy nabudou právní moci rozhodnutí vydaná podle zvláštních předpisů.

Poučení
Závazné stanovisko nemá povahu správního rozhodnutí, nelze se proti němu odvolat. Jeho obsah lze napadnout v rámci odvolání proti rozhodnutí ve věci samé.
Nezákonné stanovisko lze zrušit nebo změnit v přezkumném řízení, k němuž je kompetentní nadřízený správní orgán správního orgánu, který závazné stanovisko vydal.

Poskytujeme vám v souladu s čl. 13 obecného nařízení Evropského parlamentu a Rady (EU) č. 2016/679 o ochraně fyzických osob v souvislosti se zpracováním osobních údajů a o volném pohybu těchto údajů, informaci o zpracování vašich osobních údajů zveřejněním způsobem umožňujícím dálkový přístup na webových stránkách města www.brandysko.cz

Ing. Veronika Legátová
oprávněná úřední osoba
referentka odboru životního prostředí

Otisk úředního razítka

Obdrží do DS
VIS – Vodohospodářsko-inženýrské služby, spol. s r.o., Na Střezině 1079, 500 03 Hradec Králové, ID DS: smrardy

Na vědomí
Vodoprávní úřad, zde
Stavební úřad Úvaly

- 7. 12. 2021

6TT

DATOVÉ SCHRÁNKY

Datová schránka: smrardy, VIS - Vodohospodářsko-inženýrské služby, spol. s
Uživatel: Ladislav Forejtek

Přijatá zpráva - Detail zprávy

Předmět: Stanovisko VKP
ID zprávy: 973285620
Typ zprávy: Přijatá datová zpráva
Stav zprávy: Doručená
Datum a čas: 1. 12. 2021 v 14:51:42

Odesílatel: Město Brandýs nad Labem-Stará Boleslav, Masarykovo náměstí 1/6, 25001 Brandýs nad Labem-Stará Boleslav, CZ
ID schránky: c5hb7xy
Typ schránky: Orgán veřejné moci
Odesílající osoba: Pověřená osoba

Zmocnění: Nezadáno
Naše čís. jednací: MÚBNLSB-OŽP-128076/2021-HUBHA
Naše spisová zn.: OŽP-31968/2021-HUBHA
Vaše čís. jednací: Nezadáno
Vaše spisová zn.: Nezadáno
K rukám: Nezadáno
Do vlastních rukou: Ne
Zakázáno doručení fikcí: Ne

Přílohy:

Stanovisko_VKP_Splašk.kanalizace_Třebohostice_a_rozšíření_ČO.pdf (407,06 kB)

Události zprávy:

1. 12. 2021 v 14:39:00	EV0: Datová zpráva byla podána.
1. 12. 2021 v 14:39:00	EV5: Datová zpráva byla dodána do datové schránky příjemce. Je-li příjemcem datové zprávy orgán veřejné moci vystupující v postavení orgánu veřejné moci, byla datová zpráva tímto okamžikem doručena.
1. 12. 2021 v 14:51:42	EV11: Přihlásila se oprávněná osoba ve smyslu § 8, odst. 1 až 4 zákona č. 300/2008 Sb., v platném znění. Datová zpráva je nyní doručena. Případné dřívější datum doručení fikcí nebo doručení dodáním do schránky orgánu veřejné moci není dotčeno.

Městský úřad Brandýs nad Labem-Stará Boleslav
Masarykovo náměstí 1/6
250 01 Brandýs nad Labem-Stará Boleslav

brnlvp21v00qcz

Odbor životního prostředí

Naše čj.:	MÚBNLSB-OŽP-128076/2021-HUBHA	Městys Škvorec IČ 00240869
Naše sp. zn.:	OŽP-31968/2021-HUBHA	Masarykovo Náměstí č. p. 122
Vyřizuje:	Mgr. Hana Hubálková	250 83 ŠKVOREC
Tel.:	326 653 863	
E-mail:	hana.hubalkova@brandysko.cz	
Datum:	30.11.2021	

Závazné stanovisko orgánu ochrany přírody a krajiny dle ust. § 4 odst. (2) zákona č. 114/1992 Sb. k zásahu do významného krajinného prvku na pozemcích parc. č. 1706, 1698, 897, 905/2 a 904/2 v k.ú. Škvorec.

Městský úřad Brandýs nad Labem – Stará Boleslav, odbor životního prostředí, jako orgán státní správy ochrany přírody a krajiny místně příslušný podle zákona č. 314/2002 Sb., o stanovení obcí s rozšířenou působností, dále pak zák. č. 388/2002 Sb., o stanovení obvodů obcí s rozšířenou působností a věcně příslušný podle ust. § 10 zákona č. 500/2004 Sb. o správním řízení, ve znění pozdějších předpisů (dále jen správní řád) a ust. § 77 odst. (1) písm. a) zákona ČNR č.114/1992 Sb., o ochraně přírody a krajiny, ve znění pozdějších předpisů (dále jen zákon č.114/1992 Sb.), na základě žádosti spol. VIS - Vodohospodářsko-inženýrské služby, spol. s r.o., Na Střezině 1079, Hradec Králové, zastupující Městys Škvorec, Masarykovo nám. 122, Škvorec, vedené zdejším úřadem pod č.j. MÚBNLSB-OŽP-109445/2021 HUBHA, podle ust. § 4 odst. (2) zákona č. 114/1992 Sb. a ust. § 149 odst. (1) zákona č. 500/2004 Sb., závazným stanoviskem

uděluje souhlas

k zásahu do významného krajinného prvku – údolní niva - na pozemcích parc.č. 1706, 1698, 897, 905/2 a 904/2 v k.ú. Škvorec, v souvislosti se záměrem „Splašková kanalizace Třebohostice a rozšíření ČOV Škvorec", spočívajícím v umístění přípojky nn pro ČOV Škvorec na pozemky údolní nivy Škvoreckého potoka v délce cca 450 m, a odstraněním zapojených porostů na oploceném pozemku ČOV.

Pro:
Městys Škvorec, IČO: 00240869, Masarykovo nám. 122, 250 83 Škvorec
(v zastoupení na základě plné moci společností VIS - Vodohospodářsko-inženýrské služby, spol. s r.o., IČO: 48153362, Na Střezině 1079, 500 03 Hradec Králové)

Souhlas se uděluje za předpokladu dodržení následujících podmínek:

1. Záměr včetně kácení dřevin bude realizován v mimovegetační sezóně v měsících listopad – březen.
2. Při realizaci záměru nebudou káceny vzrostlé dřeviny ve významném krajinném prvku, kácení bude omezeno pouze na zapojené porosty v rámci stávajícího oploceného areálu ČOV.

3. Dřeviny rostoucí v nivě Škvoreckého potoka budou při realizaci výkopu pro přípojku nn chráněny před poškozením: výkopové práce budou realizovány ve vzdálenosti 2,5 m od paty stromů a nebudou přesekány kořeny o průměru větším než 3 cm; v případě, že tuto vzdálenost nebude možno dodržet, výkopové práce budou prováděny ručně, kořeny ponechány napříč výkopem neporušené a kabel bude položen pod ně.
4. Přípojka nn v nivě Škvoreckého potoka bude uložena do stejné rýhy jako stávající inženýrské sítě (přípojka, kanalizace).
5. Prostor staveniště bude situován mimo významný krajinný prvek (vodní tok a jeho niva).

Toto závazné stanovisko slouží jako podklad pro rozhodnutí příslušného úřadu.

Odůvodnění:

Odbor životního prostředí Městského úřadu Brandýs nad Labem – Stará Boleslav, orgán ochrany přírody a krajiny, obdržel dne 12.10.2021 žádost spol. VIS - Vodohospodářsko-inženýrské služby, spol. s r.o., IČO: 48153362, o stanovisko k zásahu do významného krajinného prvku (VKP) v souvislosti se záměrem „Splašková kanalizace Třebohostice a rozšíření ČOV Škvorec".
Dle předložené projektové dokumentace je předmětem záměru systém odkanalizování stávajícího intravilánu k.ú. Třebohostice (místní části městysu Škvorec) a severovýchodní části k.ú. Škvorec s přihlédnutím na odkanalizování budoucích zástavbových ploch v souladu s územním plánem. Předmětem záměru je dále intenzifikace stávající čistírny odpadních vod ve Škvorci ze současných 1800EO na kapacitu 4700EO. Záměrem je dotčen VKP údolní niva v severní části k.ú. Škvorec v souvislosti s vedením přípojky nn pro ČOV Škvorec; dále na pozemku parc.č. 1706 dojde k rozšíření stávajícího objektu ČOV v rámci oploceného areálu.
Plánovaná přípojka nn je vedena přes pozemky přiléhající ke Škvoreckému potoku; jedná se o pozemky nivního charakteru, na pozemcích parc.č. 897, 905/2 a 904/2 se nachází vzrostlá zeleň a tyto pozemky jsou navíc součástí vymezeného prvku územního systému ekologické stability – lokálního biocentra. Na pozemku parc.č. 1706, který je oplocený a je na něm stávající část ČOV, se nachází drobná náletová zeleň.

Dle § 4 odst. (2) zák. č. 114/1992 Sb. jsou významné krajinné prvky chráněny před poškozováním a ničením. Využívají se pouze tak, aby nebyla narušena jejich obnova a nedošlo k ohrožení nebo oslabení jejich stabilizační funkce. K zásahům, které by mohly vést k poškození nebo zničení významného krajinného prvku nebo ohrožení či oslabení jeho ekologicko-stabilizační funkce, si musí ten, kdo takové zásahy zamýšlí, opatřit závazné stanovisko orgánu ochrany přírody. Mezi takové zásahy patří zejména umisťování staveb, pozemkové úpravy, změny kultur pozemků, odvodňování pozemků, úpravy vodních toků a nádrží a těžba nerostů.

Zdejší orgán ochrany přírody vzal při zhodnocení vlivu realizace záměru na ekostabilizační funkci významného krajinného prvku do úvahy následující skutečnosti: zásah do nivních pozemků v v celkové délce cca 450 m je plánován v souběhu s existujícími sítěmi (kabel, tlaková kanalizace); podmínka č. 4 výroku tohoto stanoviska zakotvuje uložení nové přípojky do stávající rýhy, což bylo prokonzultováno se zástupcem investora. Toto řešení minimalizuje zásah do prostředí nivy vodního toku. Podmínka č. 1 zajišťuje realizaci záměru v období, které respektuje životní cyklus organismů vázaných na nivní prostředí, včetně organismů vázaných na biotop dřevin (hnízdní období). Předložená dokumentace přesně nespecifikuje rozsah kácení zapojených porostů náletových dřevin, dle konzultace se zástupcem investora budou odstraněny pouze náletové

dřeviny v oploceném areálu ČOV; toto zakotvuje podmínka č. 2. Podmínka č. 3 zajišťuje ochranu stávajících dřevin ve VKP, které mají v dané lokalitě vysokou ekostabilizační i krajinářskou hodnotu. Podmínka č. 5 zohledňuje nevhodnost umístění staveniště do prostoru nivy.

Vzhledem k výše uvedenému, za předpokladu dodržení stanovených podmínek, lze s realizací záměru vyslovit souhlas.

Poučení:

Závazné stanovisko nemá povahu správního rozhodnutí, nelze se proti němu odvolat. Jeho obsah lze napadnout v rámci odvolání proti rozhodnutí ve věci samé.
Nezákonné stanovisko lze zrušit nebo změnit v přezkumném řízení, k němuž je kompetentní nadřízený správní orgán správního orgánu, který závazné stanovisko vydal.

Mgr. Hana Hubálková
oprávněná úřední osoba

Obdrží na doručenku:
VIS – Vodohospodářsko-inženýrské služby spol. s r.o. – do DS (ID DS: smrardy)
Městys Škvorec – do DS
Vodoprávní úřad - zde

Městský úřad Brandýs nad Labem-Stará Boleslav
Masarykovo náměstí 1/6
250 01 Brandýs nad Labem-Stará Boleslav

brnlvp21v00pd7

Odbor dopravy

Naše čj.: MÚBNLSB-OD-121724/2021-KUBJA
Naše sp. zn.: OD-30935/2021-KUBJA
Vyřizuje: Jana Kubátova
Tel.: 326909341
E-mail: jana.kubatova@brandysko.cz
Datum: 16.11.2021

Městys Škvorec IČ 00240869
Masarykovo Náměstí č. p. 122
250 83 ŠKVOREC

Rozhodnutí

Městský úřad Brandýs nad Labem-Stará Boleslav, odbor dopravy, jako příslušný silniční správní úřad ve věcech silnic, podle ust. § 40 odst. 4, písm. a) zákona č. 13/1997 Sb. o pozemních komunikacích, v řízení o žádosti, kterou podal dne 11.11.2021 Městys Škvorec, se sídlem Masarykovo nám. 122, 250 83 Škvorec, IČ: 00240869 v zastoupení společností VIS-Vodohospodářsko-inženýrské služby, s.r.o., se sídlem Na Střezině 1079, 500 03 Hradec Králové, IČ: 48153362 (dále jen „žadatel") ve věci povolení zvláštního užívání silnice č. II/101, sil.č.: III/01216 v k.ú. Škvorec a sil.č.: III/10172 v k. ú. Třebohostice u Škvorce, z důvodu umístění inženýrských sítí – splašková kanalizace a rozšíření ČOV, podkladem je vyjádření Krajské správy a údržby silnic (KSÚS) Středočeského kraje, zn.: 7774/21/KSUS/MHT/POL ze dne 20.10.2021.

Podle § 25 odst. (6), písm. d), zákona č. 13/1997 Sb. O pozemních komunikacích

povoluje

zvláštní užívání silnic č. II/101, III/10172 a III/01216

z důvodu umístění inženýrských sítí – splašková kanalizace a rozšíření ČOV v k.ú. Škvorec, okres Praha východ.

Povolení se uděluje za dodržení těchto podmínek:

1) Uspořádání podzemního vedení bude v souladu s ČSN 73 6005 „Prostorové uspořádání sítí technického vybavení".

2) **Stavebník zajistí splnění podmínek uvedených ve vyjádření Krajské správy a údržby silnic (KSÚS) Středočeského kraje, zn.: 7774/21/KSUS/MHT/POL ze dne 20.10.2021.**

3) Na základě ust. § 25 odst. 6), písm. c3) zákona o pozemních komunikacích požádá zhotovitel **min. 30 dnů před zahájením stavebních prací** silniční správní úřad o **povolení zvláštního užívání silnice z důvodu provádění stavebních prací.** Žádost o povolení

provádění stavebních prací bude obsahovat náležitosti dle § 40 odst. 5) vyhlášky č. 104/1997 Sb., kterou se provádí zákon o pozemních komunikacích.

4) S žádostí o povolení zvláštního užívání komunikací bude předložen návrh dopravních opatření, bude-li zvláštním užíváním silnice vyvolána jeho potřeba. Návrh musí být projednán a odsouhlasen Policií ČR, KŘP Stč. kraje, DI Praha venkov-VÝCHOD. Náš silniční správní úřad stanoví přechodnou úpravu silničního provozu.

Při nesplnění podmínek rozhodnutí nebo v případě veřejného zájmu může být udělené povolení omezeno nebo zrušeno, a to na základě § 25 odst. 3 zákona č. 13/1997 Sb., o pozemních komunikacích.

Odůvodnění

MěÚ Brandýs nad Labem-Stará Boleslav, odbor dopravy, obdržel dne 11.11.2021 žádost žadatele ve věci povolení zvláštního užívání silnic č. II/101, sil.č. III/01216 v k. ú. Škvorec a sil.č.: III/10172 v k.ú. Třebohostice u Škvorce z důvodu umístění inženýrských sítí. Silniční správní úřad žádosti vyhověl a povolil zvláštní užívání silnic za podmínek uvedených ve výroku, neboť byly předloženy zákonem požadované náležitosti a neshledal tedy důvody žádosti nevyhovět.

Poučení

Odvolání proti tomuto rozhodnutí lze podat do 15 dnů ode dne oznámení rozhodnutí ke Krajskému úřadu Středočeského kraje, Zborovská 11, Praha 5, prostřednictvím podání u Městského úřadu Brandýs nad Labem-Stará Boleslav, odbor dopravy.

Jana Kubátová
referent odboru dopravy

Podle položky 36 písm. a) zákona č. 634/2004 Sb., o správních poplatcích, byl stanoven správní poplatek ve výši 1000,-Kč, a byl uhrazen dne 16.11.2021.

Rozdělovník:
Účastníci řízení
- žadatel
- KSÚS, Zborovská 11, 150 21 Praha 5

Ostatní
- Spis

- 8. 09. 2021 789

DATOVÉ SCHRÁNKY

Datová schránka: smrardy, VIS - Vodohospodářsko-inženýrské služby, spol. s
Uživatel: Ladislav Forejtek

Přijatá zpráva - Detail zprávy

Předmět: závazné stanovisko, soubor - kladné: Městys Škvorec - splašková kanalizace a rozšíření ČOV
ID zprávy: 945345481
Typ zprávy: Přijatá datová zpráva
Stav zprávy: Doručená
Datum a čas: 8. 9. 2021 v 14:46:23

Odesílatel: Město Úvaly, Arnošta z Pardubic 95, 25082 Úvaly, CZ
ID schránky: pa3bvse
Typ schránky: Orgán veřejné moci
Odesílající osoba: Pověřená osoba

Zmocnění: Nezadáno
Naše čís. jednací: MEUV 7967/2021 STU
Naše spisová zn.: MEUV-S 906/2021 STU
Vaše čís. jednací: Nezadáno
Vaše spisová zn.: Nezadáno
K rukám: Nezadáno
Do vlastních rukou: Ne
Zakázáno doručení fikcí: Ne

Přílohy:

2021-7493.pdf (365,53 kB)

Události zprávy:

8. 9. 2021 v 14:45:06	EV0: Datová zpráva byla podána.
8. 9. 2021 v 14:45:06	EV5: Datová zpráva byla dodána do datové schránky příjemce. Je-li příjemcem datové zprávy orgán veřejné moci vystupující v postavení orgánu veřejné moci, byla datová zpráva tímto okamžikem doručena.
8. 9. 2021 v 14:46:23	EV11: Přihlásila se oprávněná osoba ve smyslu § 8, odst. 1 až 4 zákona č. 300/2008 Sb., v platném znění. Datová zpráva je nyní doručena. Případné dřívější datum doručení fikcí nebo doručení dodáním do schránky orgánu veřejné moci není dotčeno.

Městský úřad Úvaly

Stavební úřad

Arnošta z Pardubic 95, 250 82 Úvaly, pracoviště Riegerova 897, 250 82 Úvaly

Telefon: 281 981 912
Fax: 281 981 696
E-mail: stavebniurad@mestouvaly.cz

Bankovní spojení:
KB, a.s. Praha - Podvinný mlýn
č.účtu: 19-1524201/0100
MONETA Money bank, a.s.
č.účtu: 10006-5000128-584/0600
IČ: 240 931

SPIS.ZN: K/7493/2021/SU/Hoz
Č.j.: MEUV 7967/2021 STU
Vyřizuje: Ing. Hozmanová

Úvaly, dne 8.9.2021

Městys Škvorec
Masarykovo náměstí č.p. 122
250 83 Škvorec

ZÁVAZNÉ STANOVISKO

Závazná část:

Stavební úřad Městského úřadu Úvaly, jako dotčený orgán příslušný podle § 94j zákona č. 183/2006 Sb., o územním plánování a stavebním řádu (stavební zákon), ve znění pozdějších předpisů (dále jen "stavební zákon"), a § 136 zákona č. 500/2004 Sb., správní řád, ve znění pozdějších předpisů (dále jen "správní řád"), po posouzení žádosti, kterou dne 25.8.2021 podal

Městys Škvorec, IČO 240869, Masarykovo náměstí č.p. 122, 250 83 Škvorec, zast. fy. VIS - Vodohospodářsko-inženýrské služby, spol. s r.o., IČO 48153362, Na Střezině č.p. 1079/10, 500 03 Hradec Králové 3

(dále jen "žadatel"), o vydání závazného stanoviska k umístění a povolení vedlejších staveb souboru staveb

Městys Škvorec - splašková kanalizace a rozšíření ČOV

(dále jen "záměr"), vydává podle § 94j stavebního zákona a § 136 a § 149 odst. 1 a 2 správního řádu pro vedlejší stavby záměru v rozsahu

SO 07 ČS Třebohostice
- oplocení
- zpevněná plocha
- SO 07.2 přípojka NN k ČS Třebohostice

SO 08 Intenzifikace ČOV Škvorec
- SO 08.1 Stavební úpravy a nové objekty
- SO 08.2 Zpevněné plochy
- SO 08.4 Oplocení
- SO 08.5 Sadové a terénní úpravy
- SO 08.6 Úprava stáv. přípojky NN k ČOV

souhlasné závazné stanovisko:

Pro umístění a provedení vedlejších staveb záměru stanovuje dotčený orgán podmínky:

1. Při provádění stavby budou dodržena příslušná ustanovení o výkopových pracech.
2. Při provádění stavby je nutno dodržovat předpisy, týkající se bezpečnosti práce a technických zařízení, a dbát na ochranu zdraví osob na staveništi.
3. Před zahájením zemních prací nutno vyžádat vytýčení podzemních sítí, vedených v blízkosti staveniště a na dotčených pozemcích. Stavbou nesmí dojít k narušení těchto sítí. Investor je povinen dodržet podmínky stanovené správci těchto sítí k jejich ochraně.

4. Při provádění stavby budou respektovány zájmy chráněné zákonem č.114/92 Sb., o ochraně přírody. Případné zásahy do vzrostlých dřevin je nutné projednat s příslušným orgánem ochrany přírody.
5. Výkopové materiály, které nebudou využity v místě, a další stavební odpady, budou prokazatelně uloženy na schválené úložiště (skládka inertního materiálu, rekultivace apod.).
6. Pokud bude vybouráván živičný kryt vozovky, je třeba jej nabídnout nejbližší obalovně živičných směsí jako surovinu nebo ji uložit na skládku nebezpečných odpadů vzhledem k jejímu zařazení v katalogu odpadů.
7. Během výstavby bude vedena evidence odpadů dle platných předpisů v odpadovém hospodářství tak, aby byla kdykoliv přístupná kontrolním orgánům, a to včetně dokladů.
8. Min. 3 týdny předem bude zahájení výkopových prací oznámeno písemně příslušnému pověřenému archeologickému pracovišti, telefonicky bude upřesněn termín zahájení prací, a bude umožněn archeologický výzkum vč. dohledu. Na tento výzkum je nutno uzavřít s přísl. pracovištěm archeologické péče smlouvu. Archeologický průzkum hradí investor stavby.
9. Každý i náhodný archeologický nález bude okamžitě hlášen příslušnému pověřenému archeologickému pracovišti.

Odůvodnění:

Dotčený orgán obdržel dne 25.8.2021 žádost o vydání závazného stanoviska k uvedenému záměru. Stavební úřad Městského úpřadu Úvaly je příslšný k umístění a povolení vedlejších stevb záměru, a to SO 07 ČS Třebohostice – oplocení, zpevněná plocha, přípojka NN k ČS Třebohostice a SO 08 Intenzifikace ČOV Škvorec - Stavební úpravy a nové objekty, Zpevněné plochy, Oplocení, Sadové a terénní úpravy, Úprava stáv. přípojky NN k ČOV. Ostatní stavební objekty jsou v kompetenci vodoprávního úřadu.

Při vydání závazného stanoviska vycházel stavební úřad z předložených dokladů, a to z žádosti o vydání závazného stanoviska a dokumentace, zprac. fy. VIS - Vodohospodářsko-inženýrské služby, spol. s r.o., IČO 48153362, v 06/2021, v rozsahu souhrnné technické zprávy a 3x koordinační situace.

Stavební úřad po přezkoumání jemu příslušné části záměru podle § 90 a § 111 stavebního zákona shledal, že tato část záměru je v souladu s požadavky stavebního zákona a jeho prováděcích předpisů. Vzhledem k tomu, že se pro uvedený záměr vydává závazné stanovisko dle § 96b stavebního zákona, neposuzoval zdejší stavební úřad soulad záměru s územně plánovací dokumentací a s cíli a úkoly územního plánování.

Poučení:

Proti tomuto závaznému stanovisku se nelze odvolat. Nezákonné závazné stanovisko lze zrušit nebo změnit v přezkumném řízení. Podle § 149 odst. 1 správního řádu závazné stanovisko není samostatným rozhodnutím ve správním řízení. Obsah závazného stanoviska je závazný pro výrokovou část rozhodnutí stavebního úřadu. Nezákonné závazné stanovisko lze zrušit nebo změnit pouze v rámci odvolacího řízení proti rozhodnutí, které bylo závazným stanoviskem podmíněno.

Ing. Helena Hozmanová
Vedoucí Stavebního úřadu Úvaly

Obdrží:

Městys Škvorec, IDDS: 93sb64m
sídlo: Masarykovo náměstí č.p. 122, 250 83 Škvorec
VIS - Vodohospodářsko-inženýrské služby, spol. s r.o., IDDS: smrardy
sídlo: Na Střezině č.p. 1079/10, 500 03 Hradec Králové 3

11. 11. 2021 499 ÚPR, Hočkovi

DATOVÉ SCHRÁNKY

Datová schránka: smrardy, VIS - Vodohospodářsko-inženýrské služby, spol. s
Uživatel: Ladislav Forejtek

Přijatá zpráva - Detail zprávy

Předmět: rozhodnutí o zásahu do ochr. pásma památného stromu - VIS s.r.o. - kanalizace Škvorec
ID zprávy: 966187636
Typ zprávy: Přijatá datová zpráva
Stav zprávy: Doručená
Datum a čas: 11. 11. 2021 v 07:35:25

Odesílatel: Město Úvaly, Arnošta z Pardubic 95, 25082 Úvaly, CZ
ID schránky: pa3bvse
Typ schránky: Orgán veřejné moci
Odesílající osoba: Pověřená osoba

Zmocnění: Nezadáno
Naše čís. jednací: MEUV 9949/2021 OŽP
Naše spisová zn.: Nezadáno
Vaše čís. jednací: Nezadáno
Vaše spisová zn.: Nezadáno
K rukám: Nezadáno
Do vlastních rukou: Ne
Zakázáno doručení fikcí: Ne

Přílohy:

rozhodnutí - podepsané.pdf (427,76 kB)

Události zprávy:

10. 11. 2021 v 16:58:43 EV0: Datová zpráva byla podána.
10. 11. 2021 v 16:58:44 EV5: Datová zpráva byla dodána do datové schránky příjemce. Je-li příjemcem datové zprávy orgán veřejné moci vystupující v postavení orgánu veřejné moci, byla datová zpráva tímto okamžikem doručena.
11. 11. 2021 v 07:35:25 EV11: Přihlásila se oprávněná osoba ve smyslu § 8, odst. 1 až 4 zákona č. 300/2008 Sb., v platném znění. Datová zpráva je nyní doručena. Případné dřívější datum doručení fikcí nebo doručení dodáním do schránky orgánu veřejné moci není dotčeno.

Město Úvaly
Městský úřad Úvaly
Odbor životního prostředí a územního rozvoje

Vodohospodářsko-inženýrské služby s.r.o.
Na Střezině 1079
500 03 Hradec Králové

č.j.: MEUV/9949/2021
Vyřizuje/linka: Renata Stojecová / 127
E-mail: renata.stojecova@mestouvaly.cz
Tel.: 281 091 527
Úvaly 10.11.2021

A) OZNÁMENÍ O ZAHÁJENÍ SPRÁVNÍHO ŘÍZENÍ

Městský úřad Úvaly, odbor životního prostředí a územního rozvoje, jako věcně a místně příslušný orgán ochrany přírody podle ust. § 75 odst. (1) písm. b) zákona č. 114/1992 Sb., o ochraně přírody a krajiny ve znění pozdějších předpisů a ustanovení § 10 a §11 zákona č. 500/2004 Sb. správního řádu ve znění pozdějších předpisů (dále jen správní řád),

oznamuje,

že na základě žádosti společnosti Vodohospodářsko-inženýrské služby s.r.o, Na Střezině 1079, 500 03 Hradec Králové, IČO: 48153362, která zastupuje na základě plné Městys Škvorec, Masarykovo náměstí 122, 250 83 Škvorec, IČO: 00240896 ze dne 3.11.2021, č.j. ŽPÚR/9686/2021 ve věci povolení zásahu do ochranného pásma památného stromu evidovaného na pozemku parc.č. 983 v k.ú. Škvorec stavbou „Městys Škvorec – splašková kanalizace a rozšíření ČOV" bylo dne 3.11.2021 dle § 44 správního řádu

zahájeno správní řízení.

Městský úřad Úvaly, odbor životního prostředí a územního rozvoje, v souladu s ust. § 47 odst. 1 správního řádu, uvědomuje všechny známé účastníky o zahájení řízení dle ust. § 8 odst. (1) zákona č. 114/1992 Sb. ve věci povolení zásahu do ochranného pásma památného stromu na výše uvedeném pozemku.

Účastníci řízení dle § 27 odst. 1 zákona č. 500/2004 Sb.:
Vodohospodářsko-inženýrské služby s.r.o, Na Střezině 1079, 500 03 Hradec Králové, IČO: 48153362
Městys Škvorec, Masarykovo náměstí 122, 25083 Škvorec, IČO: 00240869

B) ROZHODNUTÍ

Městský úřad Úvaly jako pověřený obecní úřad podle § 1 zákona č. 314/2002 Sb., o stanovení obcí s pověřeným obecním úřadem a stanovení obcí s rozšířenou působností a vyhlášky č. 388/2002 Sb., o stanovení správních obvodů s pověřeným obecním úřadem a správních obvodů obcí s rozšířenou působností, Odbor životního prostředí a územního rozvoje jako věcně a místně příslušný správní orgán ve smyslu § 7 odst. 2, § 61 odst. 1 písm. b) a § 64 zákona č.128/2000 Sb., o obcích v platném znění a dále ve smyslu ust. § 76 odst. 2 písm. c) zákona č. 114/1992 Sb. o ochraně přírody a krajiny v platném znění (dále jen zákon) a v souladu s příslušnými ustanoveními zákona č. 500/2004 Sb., v platném znění, v řízení o souhlas s činností v ochranném pásmu památného stromu podle ust. § 46 odst. 3 zákona rozhodl takto:

uděluje souhlas

společnosti Vodohospodářsko-inženýrské služby s.r.o, Na Střezině 1079, 500 03 Hradec Králové, IČO: 48153362 s činností v ochranném pásmu památného stromu - kód ÚSOP 103663, lípa malolistá (*Tilia cordata*) rostoucí na kraji obce u silnice na Dobročovice, evidovaná na pozemku parc. č. 983 v k.ú. Škvorec ve vlastnictví Městyse Škvorec, Masarykovo náměstí 122, 25083 Škvorec pro realizaci stavby „Městys Škvorec – splašková kanalizace a rozšíření ČOV"

Souhlas se uděluje za předpokladu dodržení následujících podmínek:

1) V ochranném pásmu budou veškeré výkopové práce prováděny od paty památného stromu nejblíže 6,5m a pouze ručně.
2) Kořeny o průměru větším než 2 cm nesmí být překopány, všechna zranění kořenů o průměru větším než 2 cm budou okamžitě začištěna, opatřena ochranným nátěrem a bude o nich pořízen písemný záznam, který bude předán zdejšímu orgánu ochrany přírody.
3) Na nezpevněné části ochranného pásma památných stromů nebudou najíždět ani stát žádné mechanizmy, nebude v něm skladován žádný materiál a nebudou narušovány sešlapem.
4) Výkopy v ochranném pásmu památného stromu nesmí zůstat dlouho otevřené, aby nedošlo k poškození kořenů suchem, mrazem, osluněním apod. Požadujeme, aby při teplotě nižší než -5° C a vyšší než 20° C byly výkopy zahrnuty do 48 hod, v ostatních případech (tj. při teplotách v rozmezí od -5° C do +20° C) dojde k zahrnutí výkopu do 7 dnů od jeho otevření.
5) Památné stromy budou chráněny plotem před mechanickým poškozením např. pohmožděním a potrháním kůry, dřeva a kořenů, poškození koruny.
6) O zahájení prací v prostoru ochranného pásma bude orgán ochrany přírody a krajiny informován 5 dní předem a vlastník pozemku minimálně 3 dny předem.
7) Toto rozhodnutí (kopie) bude předána firmě, která bude zabezpečovat realizaci stavby. Pracovníci provádějící práce budou proškoleni ve smyslu tohoto rozhodnutí.

Tyto podmínky jsou orgánem ochrany přírody stanoveny ve smyslu § 66 zákona č. 114/1992 Sb. o ochraně přírody a krajiny a mají rozvazovací charakter. Realizace záměru bez jejich splnění by tedy byla protiprávním jednáním.

Účastník řízení dle § 27 odst. 1 zákona č. 500/2004 Sb.:

Vodohospodářsko-inženýrské služby s.r.o, Na Střezině 1079, 500 03 Hradec Králové, IČO: 48153362
Městys Škvorec, Masarykovo náměstí 122, 25083 Škvorec, IČO: 00240869

O d ů v o d n ě n í:

Městský úřad Úvaly, Odbor životního prostředí, obdržel dne 3.11.2021 žádost společnosti Vodohospodářsko-inženýrské služby s.r.o, Na Střezině 1079, 500 03 Hradec Králové, IČO: 48153362, která zastupuje na základě plné moci Městys Škvorec, Masarykovo náměstí 122, 25083 Škvorec, IČO: 00240869 vedenou pod č.j. ŽPÚR/9686/2021, o souhlas s činností v ochranném pásmu památného stromu kód ÚSOP 103663, lípa malolistá (*Tilia cordata*) rostoucí na kraji obce u silnice na Dobročovice, evidovaná na pozemku parc. č. 983 v k.ú. Škvorec ve vlastnictví Městyse Škvorec, Masarykovo náměstí 122, 25083 Škvorec pro realizaci stavby „Městys Škvorec – splašková kanalizace a rozšíření ČOV" podle ust. § 46 odst. 3 č. 114/1992 Sb. Ve věci bylo na základě žádosti dne 3.11.2021 zahájeno správní řízení.
Stavba řeší odkanalizování místní části městyse Škvorec Třebohostic. Záměrem je převést veškeré odpadní vody z Třebohostic gravitačním přivaděčem na stávající čistírnu odpadních vod, která bude v rámci tohoto projektu zkapacitněna. Stavba se dotýká ochranného pásma památného stromu - kód ÚSOP 103663, lípy malolisté. Základní ochranné pásmo památných stromů je ve tvaru kruhu o poloměru desetinásobku průměru kmene měřeného ve výši 130 cm nad zemí. Památná lípa rostoucí poblíž plánované stavby má obvod kmene ve 130cm nad zemí 4,15m. Z toho vyplývá, že ochranné pásmo této lípy je o poloměru 13,2m kolem této lípy. Je tedy nutné dodržet podmínky stanovené ve výrokové části, a to stavbou nenarušit pásmo v minimální vzdálenosti 6,5m od paty památného stromu.
Orgán ochrany přírody a krajiny celou záležitost posoudil a za předpokladu dodržení podmínek stanovených tímto rozhodnutím, lze předpokládat, že výkopovými pracemi v ochranném pásmu stromu nedojde k poškození stromů. Z těchto důvodů bylo rozhodnuto, jak je ve výroku uvedeno.

Poučení o opravném prostředku :

Proti tomuto rozhodnutí může účastník řízení podat podle § 83 odst. 1 zákona č. 500/2004 Sb., v platném znění, správní řád, odvolání, ve kterém se uvede, v jakém rozsahu se rozhodnutí napadá a dále namítaný rozpor s právními předpisy nebo nesprávnost rozhodnutí nebo

řízení, jež mu předcházelo, ve lhůtě 15 dnů ode dne jeho oznámení podáním učiněným u zdejšího odboru, a to ke Krajskému úřadu Středočeského kraje. Lhůta pro podání odvolání se počítá ode dne následujícího po doručení písemného vyhotovení rozhodnutí.
Jestliže si adresát uloženou písemnost ve lhůtě 10 dnů ode dne, kdy byla k vyzvednutí připravena, nevyzvedne, písemnost se považuje za doručenou posledním dnem této lhůty.
Odvolání jen proti odůvodnění rozhodnutí je nepřípustné.

Ing. Renata Stojecová, Ph.D.

Digitálně podepsal Ing. Renata Stojecová, Ph.D.
Datum: 2021.11.10 16:31:59 +01'00'

„otisk úředního razítka"

Ing. Renata Stojecová, Ph.D.
vedoucí odboru životního prostředí
a územního rozvoje

Rozhodnutí obdrží:
Vodohospodářsko-inženýrské služby s.r.o, Na Střezině 1079, 500 03 Hradec Králové, IČO: 48153362
Městys Škvorec, Masarykovo náměstí 122, 25083 Škvorec, IČO: 00240869

Na vědomí: *(po nabytí právní moci)*
AOPK ČR, Ústřední seznam, Kališnická 4/6, 130 23 Praha 3
MěÚ Úvaly, Odbor životního prostředí, Riegerova 897, 250 82 Úvaly – interně

4. 10. 2021 441

DATOVÉ SCHRÁNKY

Datová schránka: smrardy, VIS - Vodohospodářsko-inženýrské služby, spol. s
Uživatel: Ladislav Forejtek

Přijatá zpráva - Detail zprávy

Předmět: Škvorec - splašková kanalizace a rozšíření ČOV - stanovisko orgánu ochrany přírody
ID zprávy: 953298258
Typ zprávy: Přijatá datová zpráva
Stav zprávy: Doručená
Datum a čas: 4. 10. 2021 v 12:56:29

Odesílatel: Středočeský kraj, Zborovská 81/11, 15000 Praha 5, CZ
ID schránky: keebyyf
Typ schránky: Orgán veřejné moci
Odesílající osoba: Spisová aplikace

Zmocnění: Nezadáno
Naše čís. jednací: 106847/2021/KUSK
Naše spisová zn.: SZ_106847/2021/KUSK/2
Vaše čís. jednací: Nezadáno
Vaše spisová zn.: Nezadáno
K rukám: Nezadáno
Do vlastních rukou: Ano
Zakázáno doručení fikcí: Ne

Přílohy:

Skvorec_Trebohostice_kanalizace_COV_stan_45i_KUSK_OPK_Kk.pdf (343,15 kB)

Události zprávy:

4. 10. 2021 v 11:59:15	EV0: Datová zpráva byla podána.
4. 10. 2021 v 11:59:15	EV5: Datová zpráva byla dodána do datové schránky příjemce. Je-li příjemcem datové zprávy orgán veřejné moci vystupující v postavení orgánu veřejné moci, byla datová zpráva tímto okamžikem doručena.
4. 10. 2021 v 12:56:29	EV11: Přihlásila se oprávněná osoba ve smyslu § 8, odst. 1 až 4 zákona č. 300/2008 Sb., v platném znění. Datová zpráva je nyní doručena. Případné dřívější datum doručení fikcí nebo doručení dodáním do schránky orgánu veřejné moci není dotčeno.

Krajský úřad Středočeského kraje
ODBOR ŽIVOTNÍHO PROSTŘEDÍ A ZEMĚDĚLSTVÍ

V Praze dne:	1. 10. 2021	Vodohospodářsko-inženýrské
Číslo jednací:	106847/2021/KUSK	služby spol. s.r.o.
Spisová značka:	SZ- 106847/2021/KUSK/2	Na Střezině 1079
Vyřizuje:	R. Kouřík (257 280 774, kourik@kr-s.cz)	500 03 Hradec Králové
Značka:	OŽP/Kk	DS: smrardy
Váš dopis	zn. 21/H ze dne 23. 8. 2021	

Městys Škvorec – splašková kanalizace a rozšíření ČOV – stanovisko k vlivu na evropsky významné lokality a ptačí oblasti soustavy Natura 2000

Krajský úřad Středočeského kraje, odbor životního prostředí a zemědělství (dále jen Krajský úřad), obdržel dne 26. 8. 2021 žádost vaší společnosti o vydání stanoviska k vlivu záměru „Splašková kanalizace Třebohostice a rozšíření ČOV Škvorec" na evropsky významné lokality (EVL) a ptačí oblasti (PO) soustavy Natura 2000. Přílohou žádosti byla plná moc, souhrnná technická zpráva záměru a výkresová dokumentace – přehledná situace a podrobná katastrální situace.

Předmětem záměru je rozšíření splaškové kanalizace v místní části Třebohostice, vybudování nového kanalizačního přivaděče na centrální čistírnu odpadních vod Škvorec a posílení kapacity této ČOV. Stávající ČOV Třebohostice bude pro nedostatečnou kapacitu zrušena a z důvodu nepříznivých spádových poměrů bude v její blízkosti vybudována nová přečerpávací stanice pro západní část kanalizační soustavy v Třebohosticích, z níž budou odpadní vody přečerpávány do zmíněného přivaděče.

Krajský úřad jako orgán ochrany přírody příslušný podle § 77a odst. 4 písm. n) zákona č. 114/1992 Sb., o ochraně přírody a krajiny, v platném znění (dále jen zákon č. 114/1992 Sb.), **sděluje** podle § 45i odst. 1 zákona č. 114/1992 Sb., **že lze vyloučit významný vliv** záměru „Splašková kanalizace Třebohostice a rozšíření ČOV Škvorec", samostatně nebo ve spojení s jinými záměry a koncepcemi, na předměty ochrany a celistvost EVL a PO soustavy Natura 2000 v působnosti Krajského úřadu.

Nejbližší součástí soustavy Natura 2000 je EVL Lom na Plachtě (kód CZ0213058, vzdálenost přibližně 250 m), jejímž předmětem ochrany je kuňka obecná (*Bombina bombina*). Veškeré součásti záměru se nacházejí pod úrovní předmětné EVL a celá kanalizační soustava je vyspádována do recipientu, kterým je Škvorecký potok. Ten vzhledem k terénním poměrům nemůže žádným způsobem ovlivnit kvalitu biotopů v této EVL. Žádná další součást soustavy Natura 2000 není v dosahu vlivů záměru a proto nelze žádné její ovlivnění očekávat.

Ing. Simona Jandurová
vedoucí odboru životního prostředí
a zemědělství
v. z. Mgr. Pavel Vaňhát
vedoucí oddělení ochrany přírody a krajiny

Dokument je podepsán elektronickým podpisem
Podepisující: Mgr. Pavel Vaňhát
Organizace, OJ: odbor životního prostředí a zemědělství
Sériové č. cert.: 22462125
Vydavatel cert.: PostSignum Qualified CA 4
Datum a čas: 04.10.2021 09:13:58
Důvod:
Místo:

Povodí Labe, státní podnik

Víta Nejedlého 951/8, Slezské Předměstí, 500 03 Hradec Králové

TELEFON 495 088 111
E-MAIL labe@pla.cz
IČ 70890005
DIČ CZ70890005
IDDS dbyt8g2
Obchodní rejstřík: vedený u KS v Hradci Králové, oddíl A, vložka 9473

VIS - Vodohospodářsko-inženýrské služby, spol. s r.o.
Na Střezině 1079/10
500 03 Hradec Králové

VÁŠ DOPIS Č.J. / ZE DNE	ČÍSLO JEDNACÍ	VYŘIZUJE/LINKA	HRADEC KRÁLOVÉ
	PLa/2021/039622	Ing. Aleš Kovář / 673	1.9.2021

Kanalizace a intenzifikace ČOV Škvorec (VHB 442082) – stavební povolení a vypouštění odpadních vod

Obdrželi jsme Vaši žádost o stanovisko k projektové dokumentaci pro stavební povolení k výše uvedené akci a žádost o stanovisko k vypouštění odpadních vod. Podle předložené projektové dokumentace, zpracované Ing. Radimem Knížákem - společnost VIS - Vodohospodářsko-inženýrské služby, spol. s r.o. (Hradec Králové, červen 2021), číslo zakázky 07220-330, se jedná o intenzifikaci stávající ČOV Škvorec z původních 1 700 EO na 4 700 EO.

Jedná se o stávající mechanicko-biologickou dvoulinkovou ČOV původně navrženou pro 2x850 EO. V rámci intenzifikace je navržena technologická dvoulinka čištění odpadních vod v sestavě mechanického předčištění, vstupní čerpací stanice, biologického čištění a kalová koncovka s gravitačním zahuštěním kalu. V rámci technologického procesu čištění odpadních vod je navrženo odstraňování fosforu ze splaškových vod chemickým srážením. Kapacita intenzifikované ČOV je navýšena pro čištění odpadních vod produkovaných od 4 700 EO na částečně nové oddílné splaškové a částečně stávající tlakové kanalizaci.

Důvodem intenzifikace ČOV je odkanalizovaní stávajícího zastavěného intravilánu místní části Třebohostice (městys Škvorec) a severovýchodní části městysu Škvorec s přihlédnutím na odkanalizování budoucích zástavbových ploch v souladu s územním plánem. Stávající ČOV Třebohostice Štolcův dvůr (VHB 442629) pro 300 EO bude přebudována na čerpací stanici a svedena na intenzifikovanou ČOV.

Množství vypouštěných odpadních vod z intenzifikované ČOV je nově navrženo na 550 m³/den při látkovém zatížení BSK_5 282 kg/den (4 700 EO). Předpokládané parametry odpadní vody na odtoku z ČOV Škvorec stávajícím výustním objektem do recipientu Škvorecký potok (IDVT 10185587, ČHP 1-04-07-0530-0-00) v ř.km 2,219, jsou navrženy v tomto rozsahu:

Q	ø 8,9 l/s	max. 18,0 l/s	16 729 m³/měsíc	200 750 m³/rok
	„p" mg/l	„m" mg/l	t/rok	
BSK_5	18	25	109,5	
$CHSK_{Cr}$	70	120	219	
NL	20	30	100,4	
$N\text{-}NH_4$	8*	15**	12,8	
N_{celk}	14*	25**	20,1	
P_{celk}	2*	5	4,6	

* aritmetický průměr koncentrací za kalendářní rok

** hodnota platí pro období, ve kterém je teplota odpadní vody na odtoku z biologického stupně vyšší než 12°C

Investor: Městys Škvorec.

Lokalita se nachází ve vodním útvaru HSL_1670 - Výmola od pramene po ústí do Labe a objekt ČOV na souřadnicích (S-JTSK) Y: 720969, X: 1049500, výustní objekt na souřadnicích Y: 720922, X: 1049532.

K navrhovanému záměru vydáváme následující **stanovisko správce povodí a správce toku:**

a) **Z hlediska zájmů daných platným Národním plánem povodí Labe a Plánem dílčího povodí Horního a středního Labe (ustanovení § 24 až § 26 vodního zákona)** je uvedený záměr možný, protože lze předpokládat, že záměrem nedojde ke zhoršení chemického stavu a ekologického stavu/potenciálu dotčených útvarů povrchových vod a chemického stavu a kvantitativního stavu útvarů podzemních vod, a že nebude znemožněno dosažení jejich dobrého stavu/potenciálu.

Toto hodnocení vychází z posouzení souladu předmětného záměru s výše uvedenými platnými dokumenty.

b) **Z hlediska dalších zájmů sledovaných vodním zákonem** souhlasíme s navrhovaným záměrem za předpokladu splnění následujících podmínek:

- Intenzifikovaná ČOV bude provozována oprávněnou osobou v souladu s provozním řádem.
- Nepropustnost nově vybudovaných nádrží a potrubí bude ověřena zkouškami vodotěsnosti a dokladována při kolaudaci stavby.
- Likvidace přebytečných kalů a ostatních odpadních látek vzniklých při provozu ČOV bude zabezpečena v souladu s platnými legislativními předpisy tak, aby bylo vyloučeno ohrožení jakosti povrchových a podzemních vod.
- Povolení k vypouštění odpadních vod z ČOV Škvorec stávajícím výustním objektem do recipientu Škvorecký potok (IDVT 10185587, ČHP 1-04-07-0530-0-00) v ř.km 2,219 bude nejvýše v tomto rozsahu:

Q	ø 8,9 l/s	max. 18,0 l/s	**16 800 m³/měsíc**	**200 000 m³/rok**
	„p" mg/l	„m" mg/l	t/rok	
BSK_5	18	25	**2,11**	
$CHSK_{Cr}$	70	120	**10,0**	
NL	20	30	**2,35**	
$N\text{-}NH_4$	8*	15**	**1,6**	
P_{celk}	2*	5	**0,4**	

* aritmetický průměr koncentrací za kalendářní rok

** hodnota platí pro období, ve kterém je teplota odpadní vody na odtoku z biologického stupně vyšší než 12°C

V povolení, **s platností nejdéle na 5 let**, je třeba stanovit alespoň tyto podmínky:

- Na odtoku ČOV trvale a průběžně měřit množství vypouštěných odpadních vod zařízením, jehož správnost měření musí být ověřena. Výsledky zaznamenávat a uchovávat pro účely evidence, vyhodnocení a kontroly.
- Pro posouzení dodržení hodnot vypouštěného znečištění, stanovených jako „p", s četností minimálně 12 x ročně na odtoku z ČOV odebírat vzorky typu „B" a zajistit jejich rozbory oprávněnou laboratoří (seznam zveřejňuje Ministerstvo životního prostředí ve svém Věstníku) dle technických norem pro stanovení daného ukazatele, na které se vztahuje akreditace oprávněné laboratoře. Mimo limitovaných ukazatelů sledovat $N\text{-}NO_3$ a RAS. Pro posouzení účinnosti čištění stejným způsobem sledovat také jakost odpadní vody na přítoku do ČOV s četností alespoň 4 x ročně.
- Překročení povolených hodnot „p" do výše hodnot „m" se při stanovené četnosti odběru vzorků připouští nejvýše 2 výsledky rozboru směsného vzorku v období kalendářního roku. Maximálně přípustná hodnota koncentrace „m" nesmí být překročena.
- Pro posouzení dodržení hodnot ročního bilančního množství znečištění je směrodatný součin ročního objemu vypouštěných odpadních vod v posledním celém kalendářním roce a aritmetického průměru výsledků rozborů směsných vzorků odpadních vod odebraných v tomtéž roce.
- Každoročně do 31. ledna zasílat vodoprávnímu úřadu a příslušnému správci povodí (Povodí Labe, státní podnik, Hradec Králové) za minulý rok a jeho každý kalendářní měsíc tabelární přehled množství vypuštěných odpadních vod a přehled výsledků předepsaných rozborů včetně vyhodnocení ročního bilančního množství vypuštěného znečištění v limitovaných i sledovaných ukazatelích. **Hlášení pro potřeby vodohospodářské bilance dle ustanovení § 22 odst. 2 zákona č. 254/2001 Sb., o vodách a o změně některých zákonů (vodní zákon), ve znění pozdějších předpisů, se podává prostřednictvím integrovaného systému plnění ohlašovacích povinností v oblasti životního prostředí (ISPOP).**

Za předpokladu splnění podmínek vydaných v odst. b) s navrhovaným záměrem souhlasíme.

Toto stanovisko, které je podkladem pro vydání rozhodnutí nebo opatření vodoprávního nebo jiného správního úřadu, nebo samosprávného orgánu, platí **2 roky** od data jeho vydání, pokud v této době nebylo využito pro vydání platného rozhodnutí nebo jiného opatření správními nebo samosprávními orgány.

Povodí Labe, státní podnik
Víta Nejedlého 951/8
Slezské Předměstí
500 03 Hradec Králové
(7)

Mgr. Petr Ferbar
vedoucí odboru
péče o vodní zdroje

Příloha:
PD

Na vědomí:
PL – Z2 Pardubice

27. 10. 2021 444

Krajská správa a údržba silnic Středočeského kraje, příspěvková organizace
150 21 PRAHA 5, Zborovská 11

Vodohospodářsko-inženýrské služby, spol. s r.o.
Na Střezině 1079
500 03 Hradec Králové

Vás dopis značky/ze dne	*Naše značka*	*Vyřizuje/telefon*	*Praha*
	7775/21/KSUS/MHT/POL	Poláková/ 602361373	20.10.2021

Vyjádření k projektové dokumentaci pro společné povolení stavby na akci: „Škvorec, Třebohostice - splašková kanalizace a rozšíření ČOV"

K předložené projektové dokumentaci Vám sdělujeme, že Krajská správa a údržba silnic Středočeského kraje souhlasí s výše uvedenou stavbou, kterou budou dotčeny silnice č. II/101 (p.č. 1738, 1298/3 v k.ú. Škvorec), III/01216 (p.č. 1553, 1300/4 v k.ú. Škvorec) a III/10172 (p.č. 912/1 v k.ú. Třebohostice u Škvorce), za těchto podmínek:

1. Kanalizační stoka bude provedena podle předložené projektové dokumentace. Odkanalizování místní části Třebohostice bude novou kanalizační sítí do stávající ČOV ve Škvorci.
2. Podélné uložení kanalizační stoky bude provedeno otevřeným výkopem ve vozovce v hloubce min. 1,2 m pod její niveletou. V ul. Říčanská bude křížení silnice č. II/101 provedeno protlakem pod silnicemi s uložením do chráničky v hloubce min. 1,2 m pod niveletou vozovky.
3. Obnova konstrukce a povrchu vozovky dotčené silnice bude provedena dle přiloženého obrazového vzoru s provedením homogenizace ½ vozovky nebo celé její šíře dle míry jejího narušení. (Přesný rozsah prací bude určen správcem silnice před započetím stavby).
4. Před položením podkladové vrstvy pod ACL budou provedeny statické zkoušky zhutnění konstrukčních vrstev vozovky (ČSN 721006) na celém dotčeném úseku. Zkoušky musí prokázat min. únosnost 80 MPa a modul přetvárnosti do 2,5. Protokoly o výsledku zkoušek budou doloženy správci silnice před položením podkladové vrstvy ACL a krytu vozovky ACO. Zkoušky zhutnění provede nezávislá odborná forma.
5. Revizní šachty, uzávěry, atd. budou umístěny mimo jízdní stopu vozidel, aby nebyly pojížděny (do osy jízdního pruhu nebo středu vozovky). Poklopy šachet budou osazeny do nivelety vozovky.
6. Veškeré přípojky požadujeme provést (na hranici „silničního pozemku") současně při pokládce hlavního řadu (po provedení homogenizace min. ½ vozovky nebude dodatečné provádění přípojek povoleno v době pěti let po předání komunikace zpět správci).
7. Případné jiné poškození vozovky nebo silničních pozemků bude uvedeno do původního stavu.
8. Povolení k umístění kanalizační stoky do silničního tělesa podle § 25, odst. 6, písm. d/ zákona č. 268/2015 Sb. ve znění pozdějších předpisů Vám vydá na základě Vaší žádosti a našeho vyjádření odbor dopravy MěÚ Brandýs nad Labem – Stará Boleslav.
9. Právní režim zvláštního užívání silnice se bude realizovat na základě smluvního vztahu.
10. Uzavřená **„Smlouva o smlouvě budoucí o zřízení služebnosti inženýrské sítě"** (uložení do pozemků p.č. 1738, 1298/3, 1553, 1300/4 v k.ú. Škvorec a pozemku p.č. 912/1 v k.ú. Třebohostice u Škvorce) bude doložena jako doklad k žádosti o vydání opatření stavebního úřadu o **povolení stavby**. (Uzavření smlouvy podléhá schválení Radou Středočeského kraje a finanční kontrole – doba vyřízení tohoto procesu trvá cca 3-4 měsíce).

11. Uzavřená „**Smlouva o náhradě za omezení užívání silnice**“ (uložení do pozemků p.č. 930/1, 930/2 v k.ú. Třebohostice u Škvorce – povrch ve správě KSUS) bude doložena jako doklad k žádosti o vydání opatření stavebního úřadu o **povolení stavby**. (Uzavření smlouvy podléhá finanční kontrole – doba vyřízení tohoto procesu trvá cca 2 měsíce).
12. Pro vydání povolení ke zvláštnímu užívání silnice odborem dopravy MěÚ Brandýs nad Labem – Stará Boleslav z důvodu provádění stavebních prací podle § 25, odst. 6, písm. c 3 zákona č.268/2015 Sb. ve znění pozdějších předpisů je nezbytným podkladem „Vyjádření ke zvláštnímu užívání silnice“ které si vyžádá investor, nebo zhotovitel u KSUS Středočeského kraje **jeden měsíc před zahájením stavebních prací.** (*V období od 1.11. do 31.3. následujícího roku nebudou stavební práce prováděny z důvodu zimní údržby silnic*).
13. Po vydání rozhodnutí odborem dopravy MěÚ Brandýs nad Labem – Stará Boleslav požádá investor, nebo zhotovitel o protokolární předání silnice a po skončení prací opět protokolárně předá silnici správci zpět.

S pozdravem

Krajská správa a údržba silnic
Středočeského kraje, (16)
příspěvková organizace
Zborovská 11 150 21 Praha 5
IČO: 00066001 DIČ: CZ00066001

Lenka Chmelová
vedoucí oblasti Mnichovo Hradiště

Přílohy: 2x podklad pro výpočet úhrady (pro vypracování smlouvy na základě žádosti investora)
2x obrazový vzor

Podklad pro výpočet úhrady

~~za omezení užívání silnice a~~ zřízení věcného břemene dle § 25 odst.6 písm.d)

Název stavby, místo stavby	
Investor stavby	
Adresa investora	
Statutární zástupce investora funkce	
IČ/R.Č.	
Zapsaná v Obchodním rejstříku vedeném...	
Bankovní spojení	
číslo účtu	
Číslo vyjádření, ze dne	
Silnice číslo	
Místo (ulice, km, směr...)	
Katastrální území	
Dotčené silniční pozemky	

Druh zásahu	Způsob zásahu	Rozsah zásahu
Křížení silničního pozemku bez rozlišení území	protlak a podvrt (bez zásahu do vozovky)	Ks bm
	protlak a podvrt (se zásahem do vozovky)	Ks bm
	překop vozovky	Ks
	částečný překop (max do 1/2 vozovky)	Ks
	uložení do stávající chráničky	Ks bm
Podélné uložení	uložení do vozovky	bm
	uložení do krajnice, do středního dělícího pásu	bm
	uložení do příkopu, zeleného pásu, svahu atd.	bm
	podélný protlak a podvrt - prům.bez rozlišení	Ks bm
Mostní objekty	uložení do stávající chráničky	bm
	jiný přechod mostu bez zásahu do vozovky	bm
Vrchní vedení	křížení silničního pozemku	Ks
	podélné vedení podél komunikace	bm
Zřízení vpusti, víka kontrolních šachet, poklopy a podobně	hrana nebo průměr do 30 cm	Ks
	hrana nebo průměr nad 30 cm	Ks

Zá správnost uvedených údajů odpovídá	
Jméno a Příjmení	
Firma	

Podklad pro výpočet úhrady

za omezení užívání silnice ~~a zřízení věcného břemene~~ dle § 25 odst.6 písm.d)

Název stavby, místo stavby	
Investor stavby	
Adresa investora	
Statutární zástupce investora funkce	
IČ/R.Č.	
Zapsaná v Obchodním rejstříku vedeném...	
Bankovní spojení	
číslo účtu	
Číslo vyjádření, ze dne	
Silnice číslo	
Místo (ulice, km, směr...)	
Katastrální území	
Dotčené silniční pozemky	

Druh zásahu	Způsob zásahu	Rozsah zásahu
Křížení silničního pozemku bez rozlišení území	protlak a podvrt (bez zásahu do vozovky)	Ks bm
	protlak a podvrt (se zásahem do vozovky)	Ks bm
	překop vozovky	Ks
	částečný překop (max do 1/2 vozovky)	Ks
	uložení do stávající chráničky	Ks bm
Podélné uložení	uložení do vozovky	bm
	uložení do krajnice, do středního dělícího pásu	bm
	uložení do příkopu, zeleného pásu, svahu atd.	bm
	podélný protlak a podvrt - prům.bez rozlišení	Ks bm
Mostní objekty	uložení do stávající chráničky	bm
	jiný přechod mostu bez zásahu do vozovky	bm
Vrchní vedení	křížení silničního pozemku	Ks
	podélné vedení podél komunikace	bm
Zřízení vpusti, víka kontrolních šachet, poklopy a podobně	hrana nebo průměr do 30 cm	Ks
	hrana nebo průměr nad 30 cm	Ks

Zá správnost uvedených údajů odpovídá	
Jméno a Příjmení	
Firma	

Obnova konstrukce a povrchu vozovky při ukládání inženýrských sítí

povrch vozovky v kobercové úpravě
podélný výkop (křížení podvrty)

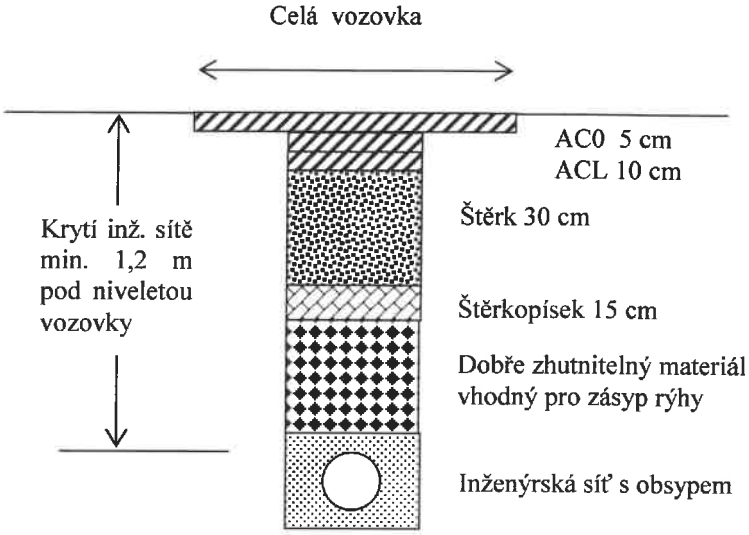

1) Všechny materiály budou hutněny ve vrstvách **max. 30cm**
2) Při uložení inženýrských sítí do vozovky bude povrch vozovky vyfrézován, strojně položen a zhutněn v 1/2 vozovky.
3) Podélný spoj bude ošetřen spojovacím nátěrem.
4) Příčný spoj (řez) bude ošetřen vhodnou zálivkou (asfaltovou emulzí) nebo samolepícím páskem.

Obnova konstrukce a povrchu vozovky při ukládání inženýrských sítí

povrch vozovky v kobercové úpravě
podélný výkop (křížení podvrty)

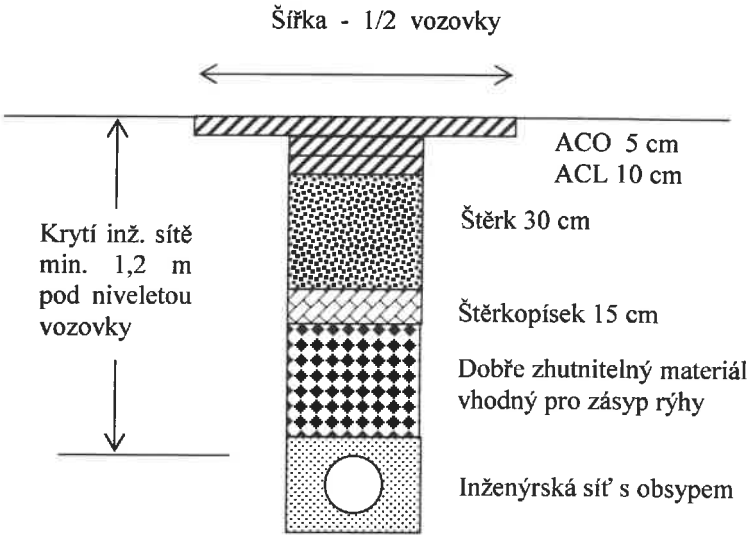

1) Všechny materiály budou hutněny ve vrstvách **max. 30 cm**
2) Při uložení inženýrských sítí do vozovky bude povrch vozovky vyfrézován, strojně položen a zhutněn v 1/2 vozovky.
3) Podélný spoj bude ošetřen spojovacím nátěrem.
4) Příčný spoj (řez) bude ošetřen vhodnou zálivkou (asfaltovou emulzí) nebo samolepícím páskem.

27. 09. 2021

ÚPR 418

DATOVÉ SCHRÁNKY

Datová schránka: smrardy, VIS - Vodohospodářsko-inženýrské služby, spol. s
Uživatel: Ladislav Forejtek

Přijatá zpráva - Detail zprávy

Předmět: Škvorec, Splašková kanalizace Třebohostice a rozšíření ČOV Škvorec (parc. č. 935/8)
ID zprávy: 950781654
Typ zprávy: Přijatá datová zpráva
Stav zprávy: Doručená
Datum a čas: 24. 9. 2021 v 10:32:55

Odesílatel: Krajská hygienická stanice Středočeského kraje se sídlem v Praze, Dittrichova 329/17, 12000 Praha 2, CZ
ID schránky: hhcai8e
Typ schránky: Orgán veřejné moci
Odesílající osoba: Pověřená osoba

Zmocnění: Nezadáno
Naše čís. jednací: KHSSC 44102/2021
Naše spisová zn.: S-KHSSC 44102/2021/2
Vaše čís. jednací: Nezadáno
Vaše spisová zn.: Nezadáno
K rukám: Nezadáno
Do vlastních rukou: Ne
Zakázáno doručení fikcí: Ne

Přílohy:

Skvorec_-_kanalizace_a_rozsireni_COV_-_UR-SR.pdf (325,46 kB)

Události zprávy:

24. 9. 2021 v 09:28:39	EV0: Datová zpráva byla podána.
24. 9. 2021 v 09:28:39	EV5: Datová zpráva byla dodána do datové schránky příjemce. Je-li příjemcem datové zprávy orgán veřejné moci vystupující v postavení orgánu veřejné moci, byla datová zpráva tímto okamžikem doručena.
24. 9. 2021 v 10:32:55	EV11: Přihlásila se oprávněná osoba ve smyslu § 8, odst. 1 až 4 zákona č. 300/2008 Sb., v platném znění. Datová zpráva je nyní doručena. Případné dřívější datum doručení fikcí nebo doručení dodáním do schránky orgánu veřejné moci není dotčeno.

KRAJSKÁ HYGIENICKÁ STANICE
STŘEDOČESKÉHO KRAJE SE SÍDLEM V PRAZE

Váš dopis zn.: ---
Ze dne: 25.08.2021

Vodohospodářsko-inženýrské služby s.r.o,
Na Střezině 1079
500 03 Hradec Králové

Sp. zn.: S-KHSSC 44102/2021
Č. j.: KHSSC 44102/2021

Vyřizuje: Mgr. Petra Šťastná
Tel.: 234 118 131
E-mail: petra.stastna@khsstc.cz

Datum: 24.09.2021

Škvorec, Splašková kanalizace Třebohostice a rozšíření ČOV Škvorec – závazné stanovisko ke sloučenému územnímu a stavebnímu řízení

Na základě žádosti investora stavby tj. Obec Škvorec, Masarykovo nám. 122, 250 83 Škvorec, zastoupené na základě písemné plné moci ze dne 26.03.2021 společností Vodohospodářsko-inženýrské služby s.r.o, Na Střezině 1079, 500 03 Hradec Králové - Hradec Králové, posoudila Krajská hygienická stanice Středočeského kraje se sídlem v Praze (dále jen „KHS") jako dotčený správní úřad věcně příslušný podle § 77 odst. 1 a § 82 odst. 2 písm. i) zákona č. 258/2000 Sb., o ochraně veřejného zdraví a o změně některých souvisejících zákonů, ve znění pozdějších předpisů (dále jen „zákon"), a místně příslušný dle § 11 odst. 1 písm. b) zákona č. 500/2004 Sb., správní řád, ve znění pozdějších předpisů (dále jen „správní řád"), a § 82 odst. 1 a přílohy č. 2 zákona, návrh projektové dokumentace pro územní a stavební řízení na stavbu: **„Splašková kanalizace Třebohostice a rozšíření ČOV Škvorec"**

Po zhodnocení souladu předloženého návrhu s požadavky předpisů v oblasti ochrany veřejného zdraví Krajská hygienická stanice Středočeského kraje se sídlem v Praze konstatuje, že v části projektu týkající se realizace **splaškové kanalizace Třebohostice** nejsou dotčeny zájmy chráněné orgány ochrany veřejného zdraví. Z tohoto důvodu Krajská hygienická stanice není v řízení o předmětném návrhu dotčeným orgánem státní správy a stanovisko se nevydává.

V části projektové dokumentace týkající se **rozšíření ČOV Škvorec** Krajská hygienická stanice Středočeského kraje se sídlem v Praze v rozsahu právní úpravy provedené § 3, 5, 30 a 77 odst. 2 zákona, a v souladu s ustanovením § 4 odst. 2 písm. a) zákona č. 183/2006 Sb., o územním plánování a stavebním řádu (stavební zákon), ve znění pozdějších předpisů, a § 149 odst. 1 správního řádu vydává toto

závazné stanovisko:

s předloženou projektovou dokumentací ke sloučenému územnímu a stavebnímu řízení stavby **„Splašková kanalizace Třebohostice a rozšíření ČOV Škvorec"**

se souhlasí.

V souladu s § 77 odst. 1 zákona se souhlas váže na splnění této podmínky:

- **Po dokončení stavby bude v průběhu zkušebního provozu v chráněném venkovním prostoru stavby (2 m před fasádou) nejbližší obytné zástavby oprávněným subjektem (podle § 32a zákona č. 258/2000 Sb.) provedeno měření hladiny akustického tlaku A z maximálního provozu ČOV v noční době a výsledky budou předloženy na Krajskou hygienickou stanici Středočeského kraje se sídlem v Praze k posouzení před kolaudací objektu.**

Odůvodnění:
Na Krajskou hygienickou stanici Středočeského kraje žádost o stanovisko k územnímu a stavebnímu řízení na splaškovou kanalizaci Třebohostice a rozšíření ČOV Škvorec umístěné na pozemku parc. č. 935/8, k. ú. Škvorec. Byla předložena projektová dokumentace, kterou zpracoval pan Ing. Radim Knižák, Vodohospodářsko-inženýrské služby s.r.o, Na Střezině 1079, 500 03 Hradec Králové, ČKAIT: 0602657.

Stávající ČOV je situována na severovýchodním okraji obce. Areál je napojen na stávající dopravní infrastrukturu obce. Jedná se o mechanicko-biologickou dvojlinkovou ČOV. Změna stávající stavby ČOV spočívající v jejím zkapacitnění a intenzifikaci. Stávající ČOV je postavena s kapacitou 1800 EO. Kapacita nedostačuje reálným potřebám obce, tudíž je navržena intenzifikace na výhledovou kapacitu 4700 EO. Vyčištěná voda bude odváděna stávajícím vyústěním do Škvoreckého potoka.

Rozšíření kapacity ČOV bude spočívat z rozšíření stávající budovy, výstavby objektu hrubého předčištění, rozšíření obslužné komunikace a oplocení, modernizace technologického zařízení a příslušného navýšení stávající přípojky NN a odpovídajícím úpravám terénu a zpevněných ploch. Rozšířená budova ČOV Škvorec je řešena jako zděná jednopatrová nadzemní budova se sedlovou střechou, která bude řešena jako prodloužení stávající budovy. Provoz ČOV bude automatický s obsluhou cca 4 hodiny denně.

V areálu ČOV jsou největším zdrojem hluku dmychadla. Nová dmychadla budou umístěna do stávající samostatné místnosti dmychárny. Dmychadla jsou navržena v počtu 2+1. Nejbližší chráněný venkovní prostor stavby se nachází ve vzdálenosti cca 300,0 m. Jedná se o RD č. p. 84, k. ú. Škvorec.

Pro zajištění odvedení odpadních splaškových vod ze západní spádové oblasti obce Třebohostice je navržena čerpací stanice Třebohostice s akumulací. Objekt je umístěn na pozemku parc.č. 68/3, 68/1 v k.ú. Třebohostice, vedle stávající ČOV Třebohostice, která je původně navržena pro 300 EO. Vzhledem k uvažované budoucí zástavbě nebude mít stávající ČOV dostatečnou kapacitu. Čerpací stanice bude provedena jako podzemní prefabrikovaný objekt ze železobetonu.

Dodavatel stavby zaručí, že při stavbě hluk ze stavební činnosti nepřekročí hygienické limity dané Nařízením v chráněném venkovním prostoru. Pro dodržení hlukových hladin musí zhotovitel stavebních prací používat v průběhu prací stroje a mechanismy v dobrém technickém stavu, jejichž hlučnost nepřekračuje hodnoty stanovené v technickém osvědčení. Vzhledem k tomu, že nejde technicky zabezpečit, aby stavební práce byly prováděny bezhlučně, je třeba upozornit obyvatele okolní obytné zástavby na zvýšenou hlučnost po dobu stavby.

Předložená projektová dokumentace na výše uvedenou stavbu není v rozporu se zájmy chráněnými orgánem ochrany veřejného zdraví a byl shledán soulad se všemi požadovanými předpisy.

Stanovená podmínka posouzení chráněných venkovních prostor stavby z hlediska ovlivnění hlukem je dána požadavky § 30 zákona a dále dle požadavků § 12 nařízení.

Mgr. Eva Kremeníková
vedoucí oddělení hygieny obecné a komunální
pro okresy Praha-východ a Praha – západ

v.z. Mgr. Kamila Podráská

Rozdělovník
Adresát + PD – poštou
KHS-HOK a.a

49 ÚPR

DATOVÉ SCHRÁNKY

Datová schránka: smrardy, VIS - Vodohospodářsko-inženýrské služby, spol. s
Uživatel: Ladislav Forejtek

Přijatá zpráva - Detail zprávy

Předmět: závazné stanovisko
ID zprávy: 965454679
Typ zprávy: Přijatá datová zpráva
Stav zprávy: Doručená
Datum a čas: 10. 11. 2021 v 07:23:27

Odesílatel: HZS Středočeského kraje územní odbor Mladá Boleslav (Hasičský záchranný sbor Středočesk, Laurinova 1370, 29301 Mladá Boleslav, CZ
ID schránky: 8cuhpqx
Typ schránky: Orgán veřejné moci
Odesílající osoba: Pověřená osoba

Zmocnění: Nezadáno
Naše čís. jednací: HSKL- 10670-2/2021 - MB
Naše spisová zn.: HSKL - 10670/2021 - MB
Vaše čís. jednací: Nezadáno
Vaše spisová zn.: Nezadáno
K rukám: Nezadáno
Do vlastních rukou: Ne
Zakázáno doručení fikcí: Ne

Přílohy:

2021_11_05-Zavazne_stanovisko_stavebni_povoleni_001.pdf (236,25 kB)
splašková kanalizace Škvorec a Třebohostice 2021.pdf (118,88 kB)

Události zprávy:

9. 11. 2021 v 09:23:20	EV0: Datová zpráva byla podána.
9. 11. 2021 v 09:23:20	EV5: Datová zpráva byla dodána do datové schránky příjemce. Je-li příjemcem datové zprávy orgán veřejné moci vystupující v postavení orgánu veřejné moci, byla datová zpráva tímto okamžikem doručena.
10. 11. 2021 v 07:23:27	EV11: Přihlásila se oprávněná osoba ve smyslu § 8, odst. 1 až 4 zákona č. 300/2008 Sb., v platném znění. Datová zpráva je nyní doručena. Případné dřívější datum doručení fikcí nebo doručení dodáním do schránky orgánu veřejné moci není dotčeno.

HZSSX00CR596

Hasičský záchranný sbor Středočeského kraje

územní odbor Mladá Boleslav

Laurinova 1370, 293 05 Mladá Boleslav

Č. j.:	HSKL- 10670-2/2021 - MB
Datum:	5. 11. 2021
Vyřizuje:	nprap. Pavla Kellerová
Tel.:	950 882 184
E-mail:	pavla.kellerova@sck.izscr.cz
Počet stran:	2
Počet příloh:	1/seznam parcel

Adresát:
VIS - Vodohospodářsko-inženýrské služby, spol. s r.o.
Na Střezině 1079
500 03 Hradec Králové

ZÁVAZNÉ STANOVISKO
DOTČENÉHO ORGÁNU NA ÚSEKU POŽÁRNÍ OCHRANY

Název stavby:
Splašková kanalizace Třebohostice a rozšíření ČOV Škvorec

Místo stavby:
Třebohostice, Škvorec (viz příloha seznam parcel)
k. ú.: Třebohostice u Škvorce, parc. č. 9/4
k. ú.: Škvorec, parc. č. st. 538

Stavebník:
MĚSTYS ŠKVOREC, IČO 00240869,
Masarykovo náměstí 122, 250 83 Škvorec

Předložená dokumentace:
dokumentace pro vydání společného povolení
vypracoval: *Ing. Radim Knížák, ČKAIT 0602657*
datum: *06/2021*

Hasičský záchranný sbor Středočeského kraje (dále jen „HZS SČK") jako věcně a místně příslušný dotčený orgán na úseku požární ochrany podle ustanovení § 7 odst. 4 zákona č. 320/2015 Sb., o Hasičském záchranném sboru České republiky a o změně některých zákonů (zákon o hasičském záchranném sboru), ve znění pozdějších předpisů a podle ustanovení § 26 odst. 2 písm. b) a ustanovení § 31 odst. 1 písm. b) zákona č. 133/1985 Sb., o požární ochraně, ve znění pozdějších předpisů (dále jen „zákon o požární ochraně") posoudil v rozsahu níže uvedených podkladů výše uvedenou dokumentaci předloženou dne 13. 10. 2021. Na základě výše uvedeného vydává dle ustanovení § 31 odst. 3 zákona o požární ochraně a dále dle ustanovení § 149 odst. 1 zákona č. 500/2004 Sb., správní řád, ve znění pozdějších předpisů

SOUHLASNÉ ZÁVAZNÉ STANOVISKO.

Odůvodnění:
HZS SČK vycházel při vydání závazného stanoviska z těchto podkladů:

- Požárně bezpečnostní řešení:
  název: *Splašková kanalizace, rozšíření ČOV*
  vypracoval: *Ing. Hana Backová, ČKAIT 0602607,* datum: *06/2021*

Popis stavby:
SO 01 - gravitační kanalizace (stoky A až D), SO 03 - tlaková kanalizace. Stávající kapacita ČOV 1800 EO, nově 4700 EO.

Posouzením předložené dokumentace v rozsahu výše uvedených podkladů podle ustanovení § 46 odst. 1 vyhlášky č. 246/2001 Sb., o stanovení podmínek požární bezpečnosti a výkonu státního požárního dozoru (vyhláška o požární prevenci), ve znění pozdějších předpisů (dále jen „vyhláška o požární prevenci") dospěl HZS SČK k závěru, že požárně bezpečnostní řešení splňuje obsahové náležitosti dle ustanovení § 41 vyhlášky o požární prevenci. Z obsahu posouzeného požárně bezpečnostního řešení vyplývá, že jsou splněny technické podmínky požární ochrany kladené na danou stavbu vyhláškou č. 23/2008 Sb., o technických podmínkách požární ochrany staveb, ve znění vyhlášky č. 268/2011 Sb. Jeden výtisk požárně bezpečnostního řešení si v souladu s § 46 odst. 3 vyhlášky č. 246/2001 Sb., vyhláška o požární prevenci, ve znění vyhlášky č. 19/2021 Sb. ponecháváme ve své dokumentaci.

Sdělení dotčeného orgánu na úseku požární ochrany:
Součástí předložené dokumentace jsou stavby – přípojka NN, oplocení, sadové a terénní úpravy.
HZS Středočeského kraje sděluje, že se jedná o stavby, u kterých se v souladu s ustanovením § 31 odst. 1 písm. b) zákona č. 133/1985 Sb., o požární ochraně, ve znění pozdějších předpisů, nevykonává státní požární dozor a HZS Středočeského kraje není dotčeným orgánem na úseku požární ochrany. Výše uvedenou stavbu lze zařadit mezi stavby, u kterých postačí ohlášení stavebnímu úřadu v souladu s § 104 odst. 1 zákona č. 183/2006 Sb., o územním plánování a stavebním řádu (stavební zákon), ve znění pozdějších předpisů.

Otisk úředního razítka

plk. Mgr. David Bárta
ředitel územního odboru Mladá Boleslav
úřední osoba

Elektronický podpis - 9.11.2021
Certifikát autora podpisu :
Jméno : Mgr. David Bárta
Vydal : PostSignum Qualified CA 4
Platnost do : 29.11.2021 10:34:41+000 +01:0

Škvorec - kanalizace

Jméno	Adresa	Obec	pozemek parcelního čísla (stavební)	LV
k.ú. Škvorec				
Městys Škvorec	Masarykovo nám. 122	250 83 Škvorec	st. 538, 935/8, 983, 1145, 1301/1, 1305, 1341, 1476, 1618, 1625, 1670, 1706, 1711, 1713	10001
Krajská správa silnic Sčkraje	Zborovská 81/11	150 00 Praha 5, Smíchov	1298/3, 1300/4, 1553, 1738	432
MIMO BOHEMIA, a.s.	Horoměřická 2316/4	164 00 Praha 6, Dejvice	1712	1047
RD Škvorec s.r.o.	nám.Karla IV. 184/16	276 01 Mělník	1549/1, 1550/1	1125
Nečas Jaromír Ing.	Gen.M.R.Štefánika 208/5	922 03 Vrbové,Slov.repub.	1546	131
Škorpil František	Hájová 127/7, Nedvězí u Říčan,	103 00 Praha 10	1546	131
Skřivan Zbyněk	Prokopa Velikého 1275	250 82 Úvaly	1691, 1692	806
Prokůpek Jiří	Levského 3204/17	143 00 Praha 4, Modřany	1700, 1701	773
Zvolská Hana	Na Pazderně 245	250 83 Škvorec	1693, 1702	791
k.ú. Třebohostice u Škvorce				
Městys Škvorec	Masarykovo nám. 122	250 83 Škvorec	9/4, 12/4, 68/1, 78/2, 442/8, 442/21, 902, 909/1, 909/2, 916/1, 920/1, 920/4, 920/14, 921/1, 921/5, 930/1, 930/2	10001
Státní pozemkový úřad	Husinecká 1024/11a	130 00 Praha 3, Žižkov	907	10002
Krajská správa silnic Sč.kraje	Zborovská 81/11	150 00 Praha 5, Smíchov	912/1	432
Endymion s.r.o.	Lucemburská 2175/22	130 00 Praha 3, Vinohrady	310, 318, 321	341
RODOK, s.r.o.	Přímá 1314	512 51 Lomnice n.Pop.	68/3	698
Broukal Tomáš Ing.	U Hřiště 51	251 01 Světice	304	959
Frýdman Jiří Ing.		250 83 Třebohostice 17	315, 323, 325/26	68
Frýdman Miloš Ing.	V pátém 203	190 14 Praha 9, Klánovice	315, 323, 325/26	68
Klimtová Květuše		250 83 Třebohostice 44	353/3	20
Linhartová Jindřiška	Čílova 29/20	162 00 Praha 6	353/3	20
Krulichová Irena	Rašínova 1153	250 82 Úvaly	47	685

Moučka Tomáš	Lamačova 907/21	152 00 Praha 5, Hlubočepy	356	426
Pakosta Luboš	Štětínská 367/9	181 00 Praha 8, Bohnice	st.14/1, 52/1	867
Pakostová Jitka		250 83 Třebohostice 71	st.14/1, 52/1	867
Říha Rudolf	Karlova 52	277 35 Mšeno	317	424
Říhová Ivana	Karlova 52	277 35 Mšeno	317	424
Slavík Tomáš		289 05 Hradčany 160	305	719
Slavík Vladimír Ing.		289 07 Odřepsy 123	305	719
Slavíková Jana		289 05 Hradčany 160	305	719
Strnad Jaroslav		281 63 Štíhlice 30	12/1, 12/3	470
Strnad Vladimír		281 63 Štíhlice 30	12/1, 12/3	470
Sušič Branko Ing.	Na Týnici 108	252 17 Chýnice	12/1, 12/3	470
Sušičová Renata	Na Týnici 108	252 17 Chýnice	12/1, 12/3, 325/8, 325/15	470, 945
Šmidlíková Danuše	Janouchova 658/9	149 00 Praha 4, Háje	303	429
Zvolská Hana	Na Pazderně 245	250 83 Škvorec	325/4	819

14. 09. 2021 395 ÚPn

DATOVÉ SCHRÁNKY

Datová schránka: smrardy, VIS - Vodohospodářsko-inženýrské služby, spol. s
Uživatel: Ladislav Forejtek

Přijatá zpráva - Detail zprávy

Předmět: 011506 VIS S.R.O. - MĚSTYS ŠKVOREC - SPLAŠKOVÁ KANALIZACE A ROZŠÍŘENÍ ČOV
ID zprávy: 946603277
Typ zprávy: Přijatá datová zpráva
Stav zprávy: Doručená
Datum a čas: 14. 9. 2021 v 07:36:52

Odesílatel: Krajské ředitelství policie Středočeského kraje, Na Baních 1535, 15600 Praha 5, CZ
ID schránky: 2dtai5u
Typ schránky: Orgán veřejné moci
Odesílající osoba: Administrátor

Zmocnění: Nezadáno
Naše čís. jednací: KRPS-217499-1/ČJ-2021-011506
Naše spisová zn.: KRPS-217499/ČJ-2021-011506
Vaše čís. jednací: Nezadáno
Vaše spisová zn.: Nezadáno
K rukám: Nezadáno
Do vlastních rukou: Ne
Zakázáno doručení fikcí: Ne

Přílohy:

stanovisko_sig.pdf (347,08 kB)

Události zprávy:

13. 9. 2021 v 11:24:58	EV0: Datová zpráva byla podána.
13. 9. 2021 v 11:24:58	EV5: Datová zpráva byla dodána do datové schránky příjemce. Je-li příjemcem datové zprávy orgán veřejné moci vystupující v postavení orgánu veřejné moci, byla datová zpráva tímto okamžikem doručena.
14. 9. 2021 v 07:36:52	EV11: Přihlásila se oprávněná osoba ve smyslu § 8, odst. 1 až 4 zákona č. 300/2008 Sb., v platném znění. Datová zpráva je nyní doručena. Případné dřívější datum doručení fikcí nebo doručení dodáním do schránky orgánu veřejné moci není dotčeno.

KRAJSKÉ ŘEDITELSTVÍ POLICIE STŘEDOČESKÉHO KRAJE

Územní odbor Praha venkov - VÝCHOD
Dopravní inspektorát

Č. j. KRPS-217499-1/ČJ-2021-011506

Praha 10. září 2021
Počet stran: 2

VIS - Vodohospodářsko-inženýrské služby,
spol. s r.o.
Na Střezině 1079
500 03 Hradec Králové

Městys Škvorec - splašková kanalizace a rozšíření ČOV - stanovisko.

Dopravní inspektorát Praha venkov - Východ, Policie České republiky obdržel Vaši žádost o stanovisko k projektové dokumentaci pro společné územní a stavební povolení na akci: "Městys Škvorec - splašková kanalizace a rozšíření ČOV". K předmětné věci sdělujeme následující:

Dopravní inspektorát Praha venkov - VÝCHOD jako příslušný orgán Policie České republiky posoudil na základě ustanovení § 25 odst. 1) zák. č. 13/1997 Sb., o pozemních komunikacích, ve znění později vydaných předpisů, předloženou dokumentaci na výše uvedenou akci a **souhlasí** se zvláštním užíváním silnice č. II/101 ul. Čsl. Armády, místní komunikace ul. Havlíčkova, silnice č. III/01216 ul. Komenského, místní komunikace ul. Za Zahradami a ul. Sadová v k.ú. Škvorec a v k.ú. Brandýs nad Labem, podle § 25 odst. 6) písm. d) zák. č. 13/1997 Sb., z důvodu výstavby vodovodní přípojky pro pozemek čp. 291 za dodržení následujících podmínek:

- v případě uložení vedení do tělesa chodníku a omezení průchodnosti chodců, bude chodník uzavřen a chodci na tuto skutečnost upozorněni
- otevřené výkopy musí být řádně označeny, zajištěny proti pádu chodců a za snížené viditelnosti osvětleny,
- otevřené výkopy musí být řádně označeny, zajištěny proti pádu chodců a za snížené viditelnosti osvětleny,
- dopravní značení, které je v rozporu s přechodnou úpravou provozu bude zakryto,
- dopravní značení musí být osazeno podle zásad pro označování pracovních míst na pozemních komunikacích - TP 66 (II. vydání),
- dopravní značky musí být rozměrem a barevným provedením v souladu s vyhl. č. 294/2015 Sb., kterou se provádějí pravidla provozu na pozemních komunikacích a úprava a řízení provozu na pozemních komunikacích, ve znění pozdějších předpisů,
- po ukončení akce musí být povrch uveden do řádného stavu a dopravní značky užité na akci ihned odstraněny,

Mladoboleslavská 38
190 17 Praha 9, Vinoř

Tel.: 974 867 730-732
E-mail: epodatelna.policie@pcr.cz
ID DS: 2dtai5u

- **pokud stavební práce zasáhnou do pozemních komunikací nebo pomocného silničního pozemku, požadujeme předložení dopravně inženýrského opatření k odsouhlasení,**
- **přechodné dopravní značení musí být zakresleno v dopravní situaci tak, aby byly zřejmé vazby a parametry komunikací a zároveň musí být zřejmé řešení dopravy v křižovatkách - Vámi předložené schéma B/6 a B/5 jsou pouze orientační. U takto velké stavby je nutné pro vydání stanoviska dopravní značení zakreslit do dopravní mapy i se stávajícím dopravním značením, aby bylo zřejmé dopravní značení které se ruší a jak přechodná úprava provozu navazuje na stávající místní úpravu provozu, v kterém úseku bude světelné signalizační zařízení a kde nikoli. Některé lokality jsou dokonce obytné zóny, kam by se naopak hodilo schéma na silnice s malým dopravním zatížením nebo v dopravně zkidněné oblasti**

Pokud budou výše uvedené podmínky splněny, lze konstatovat, že návrh odpovídá obecným požadavkům na bezpečnost a plynulost provozu na pozemních komunikacích.

Opravený návrh dopravně inženýrského opatření požadujeme předložit k odsouhlasení.

Vyřizuje:
por. Mgr. Lucie Hanousková
tlf. 974 867 735
974 881 652

npor. Bc. Josef Vrtiška
vedoucí oddělení

Bc. Josef Vrtiška
13.09.2021 07:04:40
Digitálně podepsal:
Bc. Josef Vrtiška
POLICIE ČESKÉ REPUBLIKY

Důvod: Za správnost vyhotovení

ENERGIE AG
Kolín a.s.

Číslo jednací: O21070157562
Vyřizuje: Olga Krčmářová
Tel.: 607 301 906
Fax: 321 712 326
E-mail: olga.krcmarova@energiekolin.cz
Datum: 14.10.2021

VIS - Vodohospodářsko-inženýrské
služby, spol. s r.o.
Na Střezině č.p. 1079/10
500 03 Hradec Králové

Třebohostice u Škvorce, parc. č. 921/1, Splašková kanalizace Třebohostice a rozšíření ČOV Škvorec (územní nebo stavební řízení - vodohospodářská stavba - stavební řízení)

Investor: MĚSTYS ŠKVOREC, Škvorec, Masarykovo náměstí, č.p. 122, 25083

Projektová dokumentace řeší stavbu nové kanalizační sítě v obci Třebohostice, nového kanalizačního sběrače z Třebohostic do stávající ČOV Škvorec a intenzifikaci stávající ČOV Škvorec v zastavěném území a v extravilánu městyse Škvorec a obce Třebohostice.

Navrhované vodohospodářské sítě jsou v majetku městyse Škvorec.

S realizací souhlasíme při respektování následujících požadavků:

Gravitační kanalizaci požadujeme provést z potrubí PP UR2 (DN 250, 300, 400) min. SN 12 v celkové délce 5129,4 m.
Gravitační napojovací body budou provedeny z potrubí PP (polypropylen) min. DN 150, min. SN 12 a to odbočkou na novou gravitační stoku s osazením ve směru toku pod úhlem 45°, v horní polovině potrubí stoky. Přípojka bude ukončena kontrolní šachticí s teleskopickým komínkem o min. rozměrech DN 415/150 (jednovtoková nebo třívtoková), a hloubce 1,0 – 2,0 m. Šachtu je třeba umístit na veřejném prostranství. Pokud tato podmínka není technicky proveditelná, bude revizní šachta umístěna těsně za hranicí pozemku majitele nemovitosti tak, aby byla přístupná pro mechanizaci údržby. Spoj bude proveden vodotěsný, stejně jako trasa potrubí a kontrolní šachtice. Min. spád kanalizační přípojky bude 2% (u DN 200 a více min. 1%). Kontrolní šachta bude opatřena patřičným poklopem dle polohy umístění (zpevněný D40t, nezpevněný D12,5t).

Hlavní kanalizační výtlak bude proveden z potrubí PE 100 RC s ochranným pláštěm z PP, SDR 11 De 90x8,2 mm v celkové délce 379,8 m.
Řady tlakové kanalizace budou provedeny z potrubí PE 100 RC s ochranným pláštěm z PP, SDR 11 De 63x5,8 mm v celkové délce 92,2 m.
Na výtlaku a tlakové kanalizaci požadujeme proplachovací soupravy výrobce HAWLE.
Připojovací tlakové řady budou provedeny z potrubí PE 100 RC, SDR 11 De 40x3,7 mm v celk. délce 18,0 m a De 32x3,0 mm v celkové délce 68,0 m.
Domovní čerpací stanice budou provedeny jako plastové HDPE o průměru DN 1000 a DN 1500, výšky 2000-2500 mm.
Tlakové kanalizační přípojky budou napojeny na nový tlakový řad navrtáním s osazením litinového kanalizačního šoupátka se zemní soupravou s teleskopickou tyčí. Osazení čerpací jímky, čerpadla, ovládání a elektroinstalaci musí provádět odborná firma. K tlakové části kanalizační přípojky předloží investor protokol o tlakové zkoušce.

Dešťové vody budou odváděny oddílnou dešťovou kanalizací nebo budou likvidovány zasakováním.

Čerpací stanice Třebohostice s akumulací bude provedena jako podzemní prefabrikovaný objekt ze železobetonovou tl. stěn 160 mm a tl. dna 200 mm o vnitřním průměru DN 3000 hloubky 4,5 m p.t. Čerpací stanice bude napojena na potrubí kanalizačního výtlaku z potrubí PE 100 RC d90x8,2 mm SDR11. Napojení plastového potrubí na nerezové bude provedeno pomocí přírubové zakusovací tvarovky, která bude součástí technologického vystrojení čerpací stanice. Po vybudování ČS Třebohostice bude gravitační kanalizační stoka D splaškové kanalizace přepojena z ČOV Třebohostice do nové čerpací stanice. Požadujeme čerpadla HIDROSTAL.

Intenzifikace ČOV Škvorec bude provedena podle předložené PD. Propojovací potrubí mezi jednotlivými technologickými celky požadujeme provést pro gravitační potrubí z materiálu PP UR2 min. SN 12 a pro tlakové potrubí z materiálu PE 100 RC SDR 11. Stávající nátokové potrubí tlakové kanalizace D160 bude v rámci intenzifikace ČOV přepojeno do nové společné šachty ŠA (gravitační kanalizace) dle předložené PD.

Obecná ustanovení:

- Bude respektováno prostorové uspořádání sítí dle ČSN 73 6005.
- Vlastní připojení na nově vybudované přípojky bude možné teprve po kolaudaci vodohospodářských sítí a na základě vydaného vyjádření k projektové dokumentaci přípojek, uzavření smluvního vztahu se společností Energie AG Kolín a.s. Veškeré práce spojené s napojením přípojek budou realizovány ve spolupráci s provozem Energie AG Kolín a.s.
- Ukončení jednotlivých přípojek je nutno geodeticky zaměřit prostorově i výškově (souřadnicový systém S - JTSK, výškový systém Bpv).

Činnosti před realizací:

- Před zahájením zemních prací bude společnosti Energie AG Kolín a.s. předložena k vyjádření dokumentace pro realizaci stavby včetně koordinační situace případných dalších investičních akcí. Bez splnění této podmínky není možné zahájit zemní práce. Projektová dokumentace pro realizaci stavby bude řešit i podrobný harmonogram provádění ve vztahu k trvalému odvádění odpadních vod.
- Společnosti Energie AG Kolín a.s. (Petr Mařík, tel: 606 685 315, petr.marik@energiekolin.cz) bude v předstihu nejméně 60 dní před požadovaným zahájením odstávky písemně zaslán k odsouhlasení harmonogram stavby s časovým vyznačením odstávek jednotlivých stávajících objektů.
- Před zahájením zemních prací bude na místě provedeno vytýčení sítí provozovaných Energie AG Kolín a.s. Vytýčení vodohospodářských sítí pro veřejnou potřebu provede Energie AG Kolín a.s. – pro vytyčení vodovodních řadů a kanalizačních stok Petr Mařík, tel: 606 685 315, petr.marik@energiekolin.cz (vytyčení je potřeba objednat nejméně deset dní předem).
- Společnosti Energie AG Kolín a.s. bude v předstihu písemně sdělen termín zahájení stavby.

Činnosti v průběhu realizace:

- Investor umožní přístup technikům Energie AG Kolín a.s. na staveniště v průběhu realizace.
- Napojení na stávající vodohospodářské sítě bude provedeno ve spolupráci s provozem společnosti Energie AG Kolín a.s., provozní středisko Škvorec.
- Zhotovitel stavby/rekonstrukce bude odstávky jednotlivých objektů provádět jen se souhlasem odpovědné osoby provozovatele Petr Mařík, tel: 606 685 315, petr.marik@energiekolin.cz (zápis do stavebního deníku).
- Řádné provedení kanalizace bude doloženo kamerovou a tlakovou zkouškou. Snímkování bude provedeno po zhutnění podkladních vrstev vozovky před pokládkou živice. O termínu konání kamerových zkoušek a tlakových zkoušek bude s dostatečným časovým předstihem informován zástupce společnosti Energie AG Kolín a.s. Petr Mařík, tel: 606 685 315, petr.marik@energiekolin.cz Zkoušky kanalizace budou provedeny v souladu s příslušnými pasážemi ČSN 75 6909 (Zkoušky vodotěsnosti stok a kanalizačních přípojek) a dle podmínek o účasti provozovatele.
- Před předáním stavby budou provedeny komplexní zkoušky technologie na náklady zhotovitele stavby.
- Pro zahájení technické kontroly před kolaudací stavby bude společnosti Energie AG Kolín a.s. předán výtisk geodetického zaměření skutečného provedení vodohospodářských sítí a přípojek (zaměření provedeno před záhozem potrubí) na aktuálním mapovém podkladu v měřítku 1:500. Na technickou kontrolu kanalizace volejte Petr Mařík, tel: 606 685 315, petr.marik@energiekolin.cz
- K technické kontrole, případně před vydáním kolaudačního souhlasu požadujeme předat tuto dokumentaci a doklady:
    - Zápis o odevzdání a převzetí stavby [obsahující: název stavby, délku, dimenzi a materiál potrubí, cenu bez DPH]
    - Dokumentaci geodetického zaměření skutečného provedení, která bude provedena před záhozem podle technických podmínek pro geodetická zaměření vodohospodářských sítí provozovaných společností Energie AG Kolín a.s. Předávaná dokumentace bude obsahovat tyto požadované náležitosti - technickou zprávu, seznam souřadnic a výšek s kódováním, popisem bodů, situaci

se zákresem sítí na papíru a v digitální podobě s výkresy ve formátu DGN, DWG. V případě, že vodohospodářské sítě nebude možno vyjmout ze země, ale bude provedeno pouze jejich zaplnění, požadujeme vynesení takto zrušených úseků v geodetickém zaměření skutečného provedení.

- Projektovou dokumentaci skutečného provedení [zejména kladečský plán skutečného provedení, tabulku materiálu potrubí, podélný profil kanalizace...] včetně dokladové části.

Kanalizační stoky a objekty:

- Kamerovou zkoušku kanalizace [kamerová prohlídka vnitřku potrubí po vysazení odboček včetně protokolu záznamu a přehledné situace s vyznačením kontrolovaného úseku.].
- Protokoly o tlakových zkouškách kanalizační větve tlakové kanalizace.
- Vypracované doplnění provozního řádu kanalizace odsouhlasené ve fázi rozpracovanosti společností Energie AG Kolín a.s.

Toto vyjádření společnosti Energie AG Kolín a.s. má platnost 2 roky ode dne vydání.

S pozdravem

ENERGIE AG Kolín a.s.
Orebitská 885, 280 02 Kolín IV
IČ: 47538457 • DIČ: CZ47538457

Olga Krčmářová
technický pracovník dokumentace

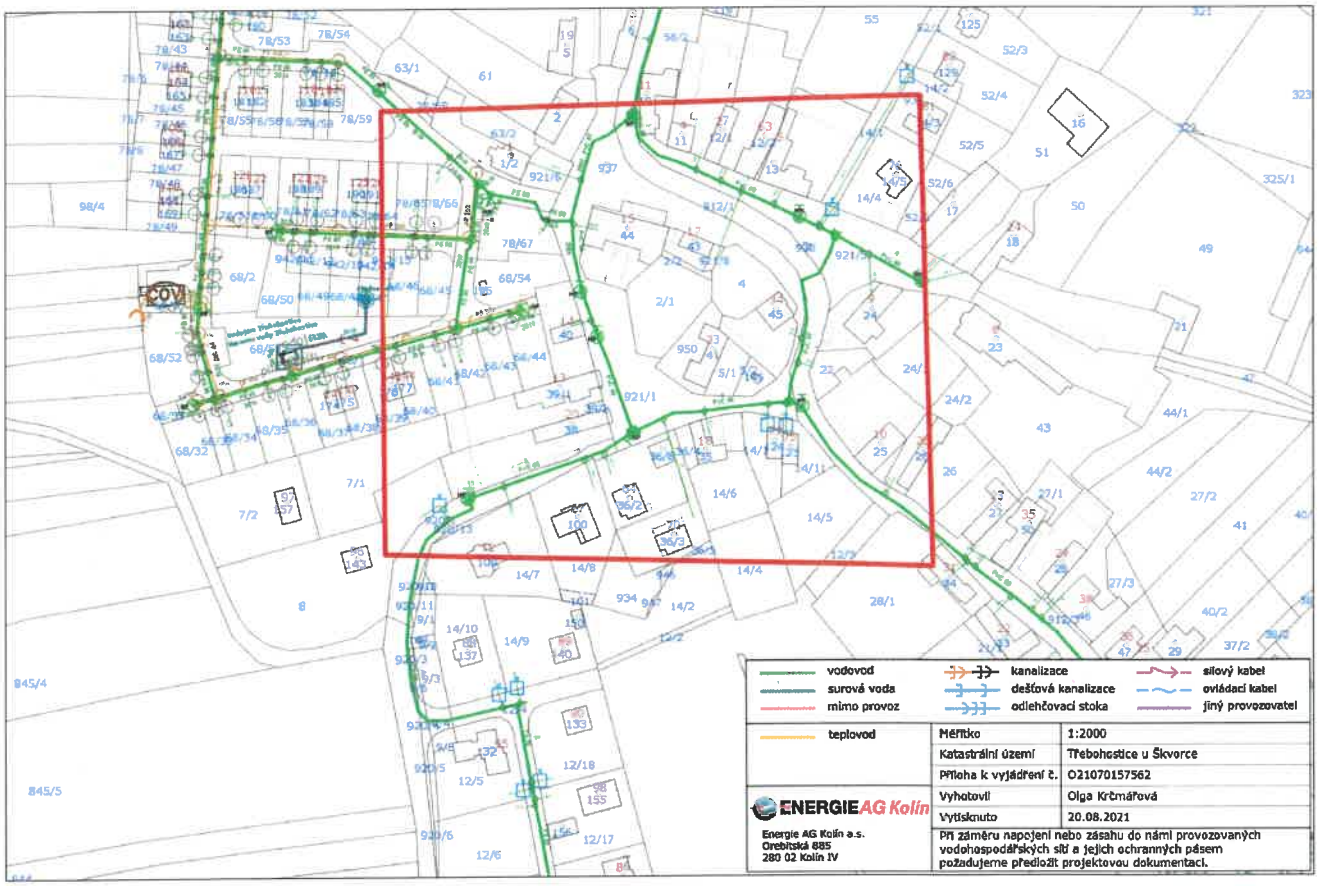
ČOV
vodovod
surová voda
mimo provoz
teplovod
kanalizace
dešťová kanalizace
odlehčovací stoka
silový kabel
ovládací kabel
jiný provozovatel
Měřítko
1:2000
Katastrální území
Třebohostice u Škvorce
Příloha k vyjádření č.
O21070157562
Vyhotovil
Olga Krčmářová
Vytisknuto
20.08.2021
ENERGIE AG Kolín
Energie AG Kolín a.s.
Orebitská 885
280 02 Kolín IV
Při záměru napojení nebo zásahu do námi provozovaných vodohospodářských sítí a jejich ochranných pásem požadujeme předložit projektovou dokumentaci.

DISTRIBUCE

VIS - Vodohospodářsko-inženýrské
služby, spol. s r.o.
Na Střezině 1079
Hradec Králové
500 03 Hradec Králové 3

D000000010161147580 0

NAŠE ZNAČKA	VYŘIZUJE / LINKA	ODESLÁNO DNE
001118052081	Bc. Zbyněk Kudláček / 800 850 860	6. 9. 2021

Vyjádření k projektové dokumentaci ke stavbě ve smyslu energetického zákona a příslušných technických norem

Vážená paní, vážený pane,

dovolte nám, abychom reagovali na Vaši žádost ze dne 19. 8. 2021, ve které nás žádáte o vydání vyjádření k projektové dokumentaci pro účely společného povolení.

V zájmovém území k zamýšlené stavbě a/nebo s ní související činnosti na pozemku parcelní číslo dle předložené PD v katastrálním území Škvorec a Třebohostice u Škvorce vedené pod názvem „**Splašková kanalizace Třebohostice a rozšíření ČOV Škvorec**" se nachází zařízení **nadzemní vedení vysokého napětí 22kV (VN), podzemní vedení vysokého napětí 22kV (VN), nadzemní vedení nízkého napětí 0,4kV (NN), podzemní vedení nízkého napětí 0,4kV (NN) a trafostanice** v majetku provozovatele distribuční soustavy společnosti ČEZ Distribuce, a. s.

Sdělujeme Vám, že společnost ČEZ Distribuce, a. s., souhlasí s předloženou projektovou dokumentací.

Platnost tohoto souhlasu je vázána na dodržení následujících podmínek:

1. Podmínkou pro zahájení činnosti v blízkosti zařízení distribuční soustavy, resp. v ochranném pásmu je platné sdělení o existenci zařízení v majetku společnosti ČEZ Distribuce, a. s., pro výše uvedené zájmové území, které získáte prostřednictvím Geoportálu (geoportal.cezdistribuce.cz), při dodržení podmínek uvedených ve sdělení a v tomto vyjádření.
2. V dostatečném časovém předstihu před zahájením prací je nutné podat žádost o udělení souhlasu s činností a umístěním stavby v blízkosti zařízení distribuční soustavy, resp. v ochranném pásmu. Postup a formulář je k dispozici na www.cezdistribuce.cz. Při realizaci stavby je nutné se řídit podmínkami, které budou stanoveny v případě kladného posouzení podané žádosti.
3. Místa křížení a souběhy ostatních zařízení a staveb se zařízeními energetickými, komunikačními sítěmi pro elektronickou komunikaci nebo zařízeními technické infrastruktury musí být vyprojektovány a provedeny v souladu s platnými normami a předpisy, zejména s ČSN 33 2000-5-52, ČSN EN 50110-1, ČSN EN 50341-1, ČSN 73 6005 a PNE 33 0000-6, PNE 33 3301, PNE 34 1050.

4. V případě nadzemního vedení nn budou pro stavby a konstrukce dodrženy odstupové vzdálenosti uvedené v PNE 33 3302 a hranu výkopu doporučujeme při realizaci stavby umístit min. 1 m od základové části podpěrného bodu.
5. Při realizaci stavby a/nebo provádění související činnosti nesmí dojít v žádném případě k nebezpečnému přiblížení osob, věcí, zařízení nebo mechanismů a strojů k živým částem pod napětím, tj. musí být dodržena minimální vzdálenost 1 m od živých částí zařízení nn, 2 m od vedení vn a 3 m od vedení vvn, dle PNE 33 0000-6 s vazbou na ČSN EN 50110-1, pokud není větší vzdálenost stanovena v jiném předpisu (např. ČSN ISO 12480-1). V případě, že nebude možné tuto vzdálenost dodržet, je žadatel povinen požádat o vypnutí předmětného elektrického zařízení, případně o dočasné zaizolování vodičů nn.
6. Pracovníci provádějící práce budou prokazatelně poučeni o nebezpečí, které hrozí při nedodržení bezpečnostních předpisů. S ohledem na provádění prací v blízkosti zařízení distribuční soustavy, resp. v ochranném pásmu upozorňujeme na možnost nebezpečných vlivů od elektrického zařízení. Opatření proti těmto vlivům je na straně žadatele, dodavatele prací nebo jimi pověřených osobách. ČEZ Distribuce, a. s., nepřevezme žádnou zodpovědnost za případné škody, které vzniknou následkem poruchy nebo havárie elektrického zařízení za nepředvídaných okolností nebo nedodržením výše uvedených podmínek.
7. Stavbou nebude narušeno stávající uzemnění nadzemního vedení ani statika podpěrných bodů. Nebude-li možné toto dodržet je nutné situaci řešit formou přeložky zařízení distribuční soustavy ve smyslu § 47 zákona č. 458/2000 Sb., v platném znění.
8. V případě činnosti a/nebo stavby v blízkosti elektrického vedení, resp. v ochranném pásmu bude dotčený prostor ze všech stran možného přístupu/vjezdu po celou dobu realizace viditelně označen výstražnou cedulí.
9. Umístěním stavby nesmí dojít ke ztížení přístupu našich pracovníků a pracovníků námi pověřených firem k zařízení v majetku společnosti ČEZ Distribuce, a. s. Při případné úpravě povrchu nesmí dojít ke změně výškové nivelity země oproti současnému stavu.
10. Musí být dodrženy Podmínky pro práce v ochranných pásmech zařízení, které jsou v platném znění k dispozici na www.cezdistribuce.cz, popř. jsou součástí vydaného sdělení o existenci zařízení v majetku společnosti ČEZ Distribuce, a. s.
11. Dojde-li k obnažení podzemního vedení nebo k poškození energetického zařízení, sítě pro elektronickou komunikaci nebo zařízení se sítí pro elektronickou komunikaci související nebo zařízení technické infrastruktury ve vlastnictví ČEZ Distribuce, a. s., nahlaste nám prosím tuto skutečnost bezodkladně jako poruchu na bezplatnou linku 800 850 860. Poškození nebo mimořádné události způsobené na zařízení žadatelem, dodavatelem prací nebo jimi pověřenými osobami budou opraveny na náklady viníka. Zahrnutí obnažených, případně poškozených částí podzemního vedení může být provedeno pouze po souhlasu vydaném společností ČEZ Distribuce, a. s.
12. Toto vyjádření se nevztahuje na zařízení v majetku společností ČEZ ICT Services, a. s., a Telco Pro Services, a. s.
13. Toto vyjádření nenahrazuje souhlas k zajištění příkonu elektrické energie.

Platnost tohoto vyjádření je 1 rok od data vydání.

Zjistí-li provozovatel distribuční soustavy, že nejsou dodrženy stanovené podmínky, vyhrazuje si právo kdykoli odvolat své souhlasné vyjádření.

S pozdravem

Radomír Šolc
Vedoucí oddělení SEM Sítě
ČEZ Distribuce, a. s.

ŽADATEL
Vodohospodářsko-inženýrské služby, spol.

NAŠE ZNAČKA	VYŘIZUJE / LINKA	VYŘÍZENO DNE
0201289209		19.08.2021

Sdělení o existenci komunikačního vedení společnosti Telco Pro Services, a. s.

Název akce: **Splašková kanalizace Třebohostice a rozšíření ČOV Škvorec**

Účel: **Sloučené územní a stavební řízení**

Vážený zákazníku,
dovolujeme si reagovat na Vaši žádost číslo 0201289209 ze dne 19.08.2021, která se týkala sdělení o existenci komunikačního zařízení na Vámi určeném zájmovém území.

Dle vědomí společnosti Telco Pro Services, a. s., se na Vámi vymezeném zájmovém území:
nenachází komunikační zařízení v majetku společnosti Telco Pro Services, a. s.

Zároveň si Vás dovolujeme upozornit, že není vyloučeno, že se ve Vámi vymezeném zájmovém území nachází jiné zařízení, které není v majetku společnosti Telco Pro Services, a. s.

Toto sdělení je platné do 19.08.2022.

V souvislosti s výše uvedeným si Vás dovolujeme upozornit, že sdělení o existenci či neexistenci sítí představuje skutečnosti tvořící obchodní tajemství společnosti Telco Pro Services, a. s. Poskytnuté informace jsou dále také důvěrnými informacemi společnosti Telco Pro Services, a. s. Z výše uvedených důvodů si Vás proto společnost Telco Pro Services, a. s., dovoluje upozornit, že s poskytnutými informacemi je potřeba nakládat dle platných právních předpisů, v opačném případě se vystavujete postihu ve smyslu platné právní úpravy. V této souvislosti si Vás dovolujeme rovněž upozornit, že požadované informace nesmí být předány, sděleny, využity, zpřístupněny, či jiným způsobem postoupeny na jakoukoli třetí osobu bez předchozího prokazatelného souhlasu společnosti Telco Pro Services, a. s. Informace o existenci sítí mohou být využity pouze pro účel, pro který byly vyžádány.

S pozdravem

Telco Pro Services, a. s.
Praha, Praha 4
Duhová 1531/3
PSČ 140 00
IČ: 29148278

Přílohy
Situační výkres zájmového území

Platí pouze se sdělením číslo 0201289209.

Zakreslené polohy zařízení v příloze jsou pouze informativní.

Situační výkres zájmového území

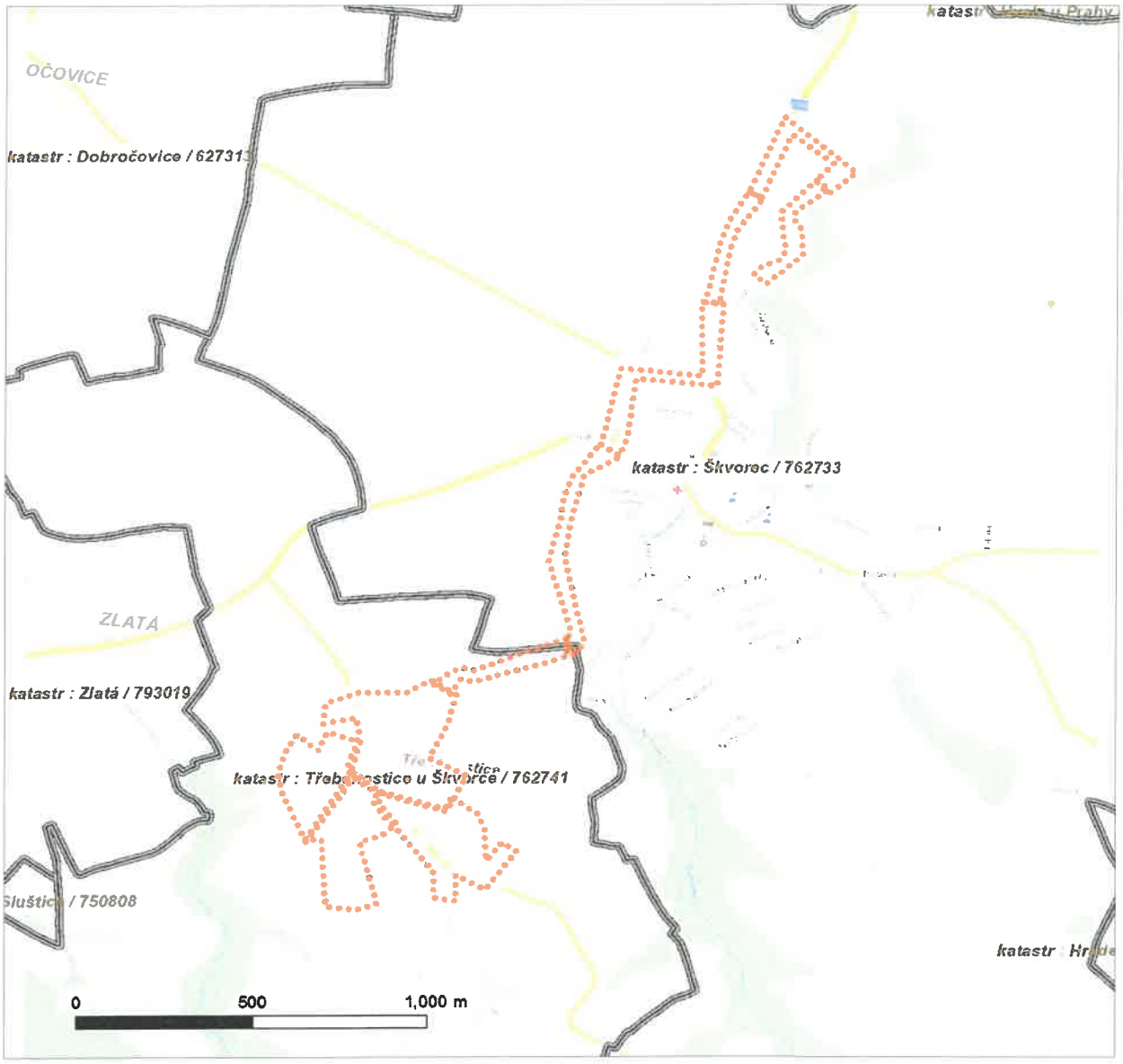

LEGENDA

- Nadzemní optické vedení
- Podzemní optické vedení
- Nadzemní metalické vedení
- Podzemní metalické vedení
- Radioreléový spoj vzduch
- Zájmové území
- Hranice katastrálního území

ŽADATEL
Vodohospodářsko-inženýrské služby, spol.

NAŠE ZNAČKA	VYŘIZUJE / LINKA	VYŘÍZENO DNE
0700428073		19.08.2021

Sdělení o existenci komunikačního vedení společnosti ČEZ ICT Services, a. s.

Název akce: **Splašková kanalizace Třebohostice a rozšíření ČOV Škvorec**

Účel: **Sloučené územní a stavební řízení**

Vážený zákazníku,
dovolujeme si reagovat na Vaši žádost číslo 0700428073 ze dne 19.08.2021, která se týkala sdělení o existenci komunikačního zařízení na Vámi určeném zájmovém území.

Dle vědomí společnosti ČEZ ICT Services, a. s., se na Vámi vymezeném zájmovém území:
nenachází komunikační zařízení v majetku společnosti ČEZ ICT Services, a. s.

Zároveň si Vás dovolujeme upozornit, že není vyloučeno, že se ve Vámi vymezeném zájmovém území nachází jiné zařízení, které není v majetku společnosti ČEZ ICT Services, a. s.

Toto sdělení je platné do 19.08.2022.

V souvislosti s výše uvedeným si Vás dovolujeme upozornit, že sdělení o existenci či neexistenci sítí představuje skutečnosti tvořící obchodní tajemství společnosti ČEZ ICT Services, a. s. Poskytnuté informace jsou dále také důvěrnými informacemi společnosti ČEZ ICT Services, a. s. Z výše uvedených důvodů si Vás proto společnost ČEZ ICT Services, a. s., dovoluje upozornit, že s poskytnutými informacemi je potřeba nakládat dle platných právních předpisů, v opačném případě se vystavujete postihu ve smyslu platné právní úpravy. V této souvislosti si Vás dovolujeme rovněž upozornit, že požadované informace nesmí být předány, sděleny, využity, zpřístupněny, či jiným způsobem postoupeny na jakoukoli třetí osobu bez předchozího prokazatelného souhlasu společnosti ČEZ ICT Services, a. s. Informace o existenci sítí mohou být využity pouze pro účel, pro který byly vyžádány.

ČEZ ICT Services, a. s.
Praha, Praha 4
Duhová 1531/3
PSČ 140 53
IČ: 26470411

Přílohy
Situační výkres zájmového území

Platí pouze se sdělením číslo 0700428073.

Zakreslené polohy zařízení v příloze jsou pouze informativní.

Situační výkres zájmového území

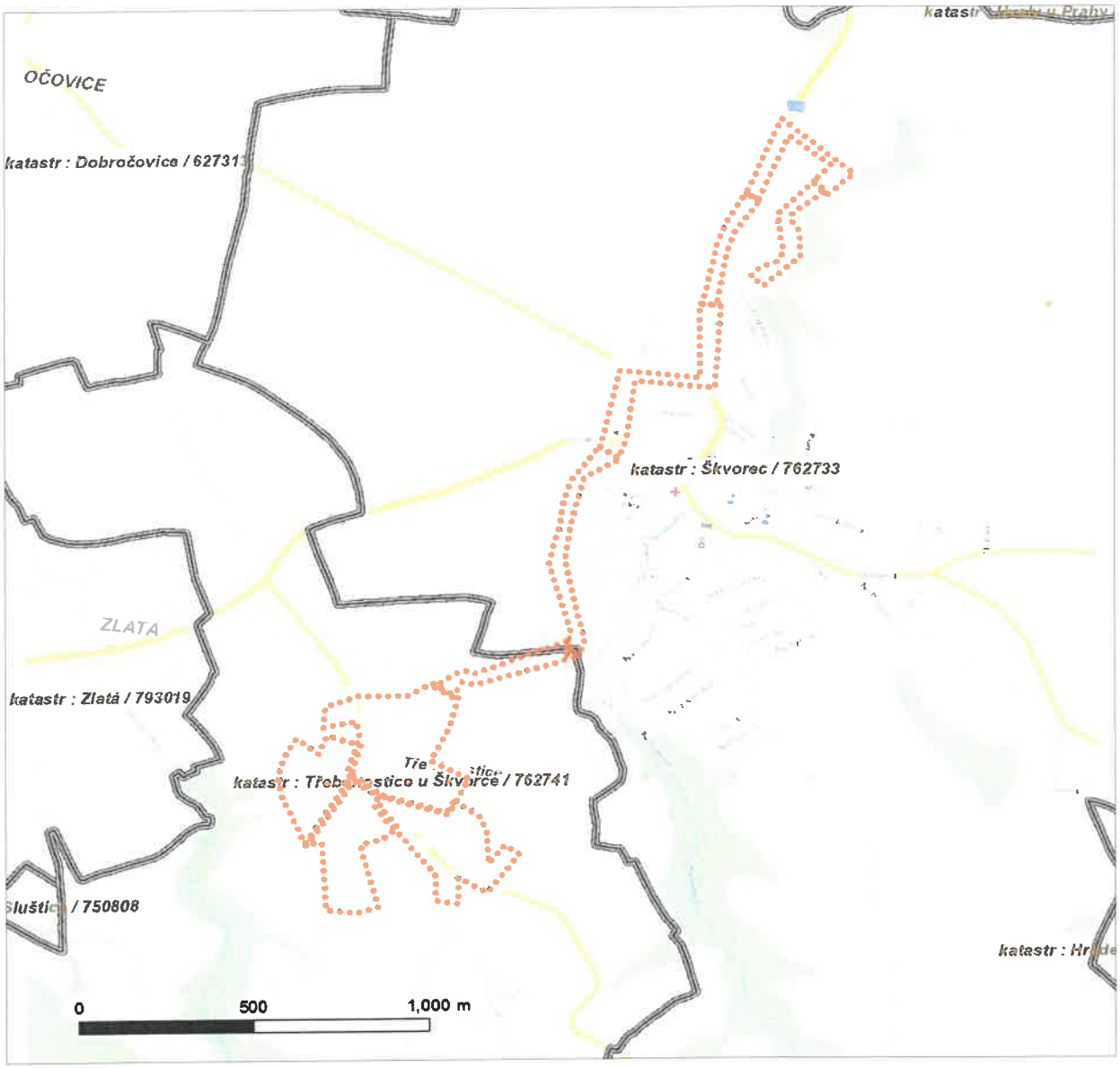

LEGENDA

- Nadzemní optické vedení
- Podzemní optické vedení
- Nadzemní metalické vedení
- Podzemní metalické vedení
- Radioreléový spoj vzduch
- Zájmové území
- Hranice katastrálního území

naše značka
5002444693

vyřizuje
Michal Karas

datum
08.09.2021

VIS - Vodohospodářsko-inženýrské služby, spol. s r.o.
Na Střezině 1079/10
50003 Hradec Králové

Věc:
SPLAŠKOVÁ KANALIZACE TŘEBOHOSTICE A ROZŠÍŘENÍ ČOV ŠKVOREC

K.ú. - p.č.: Zlatá , Škvorec , Třebohostice u Škvorce

Stavebník: MĚSTYS ŠKVOREC , Masarykovo náměstí 122 , 25083 Škvorec

Účel stanoviska: Povolení stavby - stavební režim (ÚR+SP)

GasNet, s.r.o., jako provozovatel distribuční soustavy (PDS) a technické infrastruktury, zastoupený GasNet Služby, s.r.o., vydává toto stanovisko:

V ZÁJMOVÉM ÚZEMÍ STAVBY SE NACHÁZÍ TATO PLYNÁRENSKÁ ZAŘÍZENÍ A PLYNOVODNÍ PŘÍPOJKY:

STL plynovody včetně přípojek

Toto stanovisko platí pouze pro NEplynárenskou část stavby.

Pro realizaci stavby stanovujeme tyto podmínky:

- při souběhu a křížení IS požadujeme dodržení odstupových vzdáleností dle ČSN 73 6005 a TPG 702 01, TPG 702 04
- před zahájením stavby bude provedeno vytyčení PZ viz.odst.3 - poskytnutý zákres je pouze ORIENTAČNÍ
- pokud stavba vyvolá výškovou nebo směrovou úpravu trasy plynárenského zařízení, bude zpracována PD přeložek plynárenských zařízení.
- v ochranném pásmu plynovodů (1+1 m) budou práce prováděny výhradně ručním způsobem
- během stavby nesmí dojít k poškození nebo přemístění PZ
- Stavební objekty (včetně kanalizačního potrubí, betonových patek, rozvodných pilířů, sloupů NN, el.kabelů NN, sloupků či pilířů oplocení, dopravního značení, atd.) musí být umístěny min. 1 m od plynárenských vedení - měřeno kolmo na půdorysný obrys potrubí.

- Křížení a souběh kanalizace s plynárenským zařízením a plynovodními přípojkami (dále jen PZ) musí být v souladu s ČSN 73 6005, tab. 1 a 2.
- Obrysy kanalizačních šachet budou umístěny minimálně 500 mm od obrysu PZ.
- Při křížení PZ z materiálu PE bude provedena kontrola funkčnosti signalizačního vodiče.
- Při křížení PZ z materiálu OCEL bude na náklady provozovatele distribuční soustavy provedena diagnostika stavu potrubí (bude upřesněno na místě stavby).
- Pokud realizace stavby vyvolá výškovou nebo směrovou úpravu trasy PZ, bude toto posuzováno jako přeložka. Náklady budou hrazeny investorem stavby.
- Dojde-li ke křížení stokového potrubí s PZ v menší vzdálenosti než 500 mm, minimálně však 150 mm, opatří se ocelový plynovod v místě křížení trojnásobnou izolací přesahující stokové potrubí na každou stranu o 1000 mm a vyhovující jiskrové zkoušce pro zkušební napětí 25kV.
- Úhel křížení PZ s kanalizačním potrubím bude 90°, nelze-li tento úhel v odůvodněných případech dodržet, může být úhel

křížení menší, nejméně však 60°.

V rozsahu této stavby souhlasíme s povolením stavby dle zákona 183/2006 Sb. ve znění pozdějších předpisů. Tento souhlas platí pro územní řízení, řízení o územním souhlasu, veřejnoprávní smlouvy pro umístění stavby, zjednodušené územní řízení, ohlášení, stavební řízení, společné územní a stavební řízení, veřejnoprávní smlouvu o provedení stavby nebo oznámení stavebního záměru s certifikátem autorizovaného inspektora.

V zájmovém území se mohou nacházet plynárenská zařízení jiných vlastníků či správců, případně i dlouhodobě nefunkční/ neprovozovaná plynárenská zařízení bez dostupných informací o jejich poloze a vlastnictví.

Plynárenská zařízení a plynovodní přípojky (dále jen PZ) jsou dle ust. § 2925 zákona č. 89/2012 Sb., občanského zákoníku, provozovány jako zařízení zvlášť nebezpečná a z tohoto důvodu jsou chráněna ochranným pásmem dle zákona č.458/2000 Sb. ve znění pozdějších předpisů.

Rozsah ochranného pásma je stanoven v zákoně 458/2000 Sb. ve znění pozdějších předpisů.

Stavební činnosti je možné realizovat pouze při dodržení podmínek stanovených v tomto stanovisku. Nebudou-li tyto podmínky dodrženy, budou stavební činnosti považovány dle § 68 zákona č.458/2000 Sb. ve znění pozdějších předpisů za činnost bez našeho předchozího souhlasu. Při každé změně projektu nebo stavby (zejména trasy navrhovaných inženýrských sítí) je nutné požádat o nové stanovisko k této změně.

Nedodržení podmínek uvedených v tomto stanovisku zakládá odpovědnost stavebníka za vzniklé škody.

Za stavební činnosti se pro účely tohoto stanoviska považují všechny činnosti prováděné v ochranném pásmu PZ (tzn. bezvýkopové technologie a terénní úpravy) a činnosti mimo ochranné pásmo, pokud by takové činnosti mohly ohrozit bezpečnost a spolehlivost PZ (např. trhací práce, sesuvy půdy, vibrace, apod.).

Případné zřizování staveniště, skladování materiálů, stavebních strojů apod. bude realizováno mimo ochranné pásmo PZ (není-li ve stanovisku uvedeno jinak).

Při použití nákladních vozidel, stavebních strojů a mechanismů požadujeme zabezpečit případný přejezd přes PZ uložením betonových panelů v místě přejezdu PZ.

PŘI REALIZACI STAVBY BUDOU DODRŽENY TYTO PODMÍNKY PRO PROVÁDĚNÍ STAVEBNÍ ČINNOSTI:

(1) Před zahájením stavební činnosti bude provedeno vytyčení trasy a přesné určení uložení PZ. Vytyčení trasy provede příslušná regionální oblast ZDARMA. Formulář a kontakt naleznete na https://www.gasnet.cz/cs/ds-vytyceni-pz/, lze využít QR kód, který je uveden v tomto stanovisku. Při podání žádosti uvede žadatel naši značku (číslo jednací) uvedenou v úvodu tohoto stanoviska a sdělí termín zahájení a ukončení stavby. O provedeném vytyčení trasy bude sepsán protokol. Přesné určení uložení PZ (sondou)je povinen provést stavebník na svůj náklad.
BEZ VYTYČENÍ TRASY A PŘESNÉHO URČENÍ ULOŽENÍ PZ STAVEBNÍKEM NESMÍ BÝT VLASTNÍ STAVEBNÍ ČINNOST ZAHÁJENA. VYTYČENÍ POVAŽUJEME ZA ZAHÁJENÍ STAVEBNÍ ČINNOSTI V OCHRANNÉM A BEZPEČNOSTNÍM PÁSMU PZ. PROTOKOL O VYTYČENÍ MÁ PLATNOST 2 MĚSÍCE.

(2)Stavebník je povinen stavebnímu podnikateli prokazatelně předat kopii tohoto stanoviska. Převzetí kopie stvrdí stavební podnikatel stavebníkovi svým podpisem a zápisem do stavebního deníku. Pracovníci provádějící stavební činnosti budou prokazatelně seznámeni s polohou PZ, rozsahem ochranného pásma a těmito podmínkami.

(3) Bude dodržena mj. ČSN 73 6005, u Hospodářské komory České republiky registrovaných TPG 702 01, TPG 702 04 a TPG 700 03 a zákon č.458/2000 Sb. ve znění pozdějších předpisů, případně další předpisy související s uvedenou stavbou.

(4) Při provádění stavební činnosti v ochranném pásmu PZ vč. přesného určení uložení PZ je stavebník povinen učinit taková opatření, aby nedošlo k poškození PZ nebo ovlivnění jejich bezpečnosti a spolehlivosti provozu. Nebude použito nevhodného nářadí, zemina bude těžena pouze ručně bez použití pneumatických, elektrických, bateriových a motorových nářadí.

(5) V případě použití bezvýkopových technologií (např. protlaku) bude před zahájením stavební činnosti provedeno úplné obnažení PZ v místě křížení na náklady stavebníka. Technologie musí být navržena tak, aby v místě křížení nebo souběhu s PZ byl dostatečný stranový nebo výškový odstup od PZ, který zajistí nepoškození PZ během prací a to s ohledem na použitou bezvýkopovou technologii a všechny její účinky na okolní terén. V případě, že nemůže být tato podmínka dodržena, nesmí být použita bezvýkopová technologie.

(6) Odkrytá PZ budou v průběhu nebo při přerušení stavební činnosti řádně zabezpečena proti jejich poškození.

(7) Poklopy uzávěrů a ostatních armatur na PZ, vč. hlavních uzávěrů plynu (HUP) na odběrném plynovém zařízení udržovat stále přístupné a funkční po celou dobu trvání stavební činnosti.

(8) Bude zachována hloubka uložení PZ (není-li ve stanovisku uvedeno jinak).

(9) Stavebník je povinen neprodleně oznámit každé i sebemenší poškození PZ (vč. drobných vrypů do PE potrubí, poškození izolace, signalizačního vodiče, výstražné fólie, markeru atd.) na telefon 1239.

(10) Před provedením zásypu výkopu a v průběhu stavby bude provedena kontrola dodržení podmínek stanovených pro stavební činnosti v ochranném pásmu PZ. Povinnost kontroly se vztahuje i na PZ, která nebyla odhalena. Kontrolu provede příslušná regionální oblast (formulář a kontakt naleznete na https://www.gasnet.cz/cs/ds-vytyceni-pz/, lze využít QR kód, který je uveden v tomto stanovisku). Při žádosti uvede žadatel naši značku (číslo jednací) uvedenou v úvodu tohoto stanoviska. Kontrolu je třeba objednat min. 5 dnů předem.
Předmětem kontroly je také ověření dodržení stanovené odstupové vzdálenosti staveb, které byly povoleny v ochranném a bezpečnostním pásmu PZ.

(11) O provedené kontrole bude sepsán protokol. Bez provedené kontroly nesmí být PZ zasypána. Stavebník je povinen na základě výzvy provozovatele PZ, nebo jeho zástupce doložit průkaznou dokumentaci o nepoškození PZ během výstavby nebo provést na své náklady kontrolní sondy v místě styku stavby s PZ.

(12) PZ budou po kontrole řádně podsypána a obsypána těženým pískem, bude provedeno zhutnění a bude osazena výstražná fólie žluté barvy, vše v souladu s u Hospodářské komory České republiky registrovaných TPG 702 01 a TPG 702 04.

(13) Neprodleně po skončení stavební činnosti budou řádně osazeny všechny poklopy a nadzemní prvky PZ.

(14) Pokud stavebník nedodrží podmínky stanovené tímto stanoviskem bude činnost stavebníka vyhodnocena provozovatelem PZ jako narušení ochranného nebo bezpečnostního pásma PZ a budou z toho vyvozeny příslušné důsledky.

Platí pouze pro území vyznačené v příloze tohoto stanoviska a to 24 měsíců ode dne jeho vydání.

V případě dotčení pozemku v majetku společnosti GasNet, s.r.o. je třeba dále projednat smluvní vztah k tomuto pozemku. Kontakt na projednání naleznete na adrese www.gasnet.cz/cs/kontaktni-system/, činnost Smluvní vztahy - pozemky a budovy plynárenských zařízení.

Za správnost a úplnost dokumentace předložené s žádostí včetně jejího souladu s platnými předpisy plně zodpovídá její zpracovatel. Stanovisko nenahrazuje případná další stanoviska k jiným částem stavby.

V případě další korespondence nebo jednání (např. změna stavby) uvádějte naši značku - 5002444693 a datum tohoto stanoviska. Kontakty jsou k dispozici na https://www.gasnet.cz/cs/kontaktni-system/.

GasNet, s.r.o.
zastoupená společností GasNet Služby, s.r.o., IČ 27935311
Michal Karas
Specialista externích požadavků
Odbor zpracování externích požadavků
MICHAL.KARAS@GASNET.CZ

Zažádejte o vytyčení

Přílohy: Orientační zákres plynárenského zařízení, Ověřená příloha žadatele

Příloha: Orientační zákres plynárenského zařízení. Tato příloha je nedílnou součástí stanoviska č. 5002444693 ze dne 08.09.2021.

Provozovatel DS: GasNet, s.r.o.; Stavebník: MĚSTYS ŠKVOREC , Masarykovo náměstí 122 , 25083 Škvorec. K.ú.: Zlatá , Škvorec , Třebohostice u Škvorce.

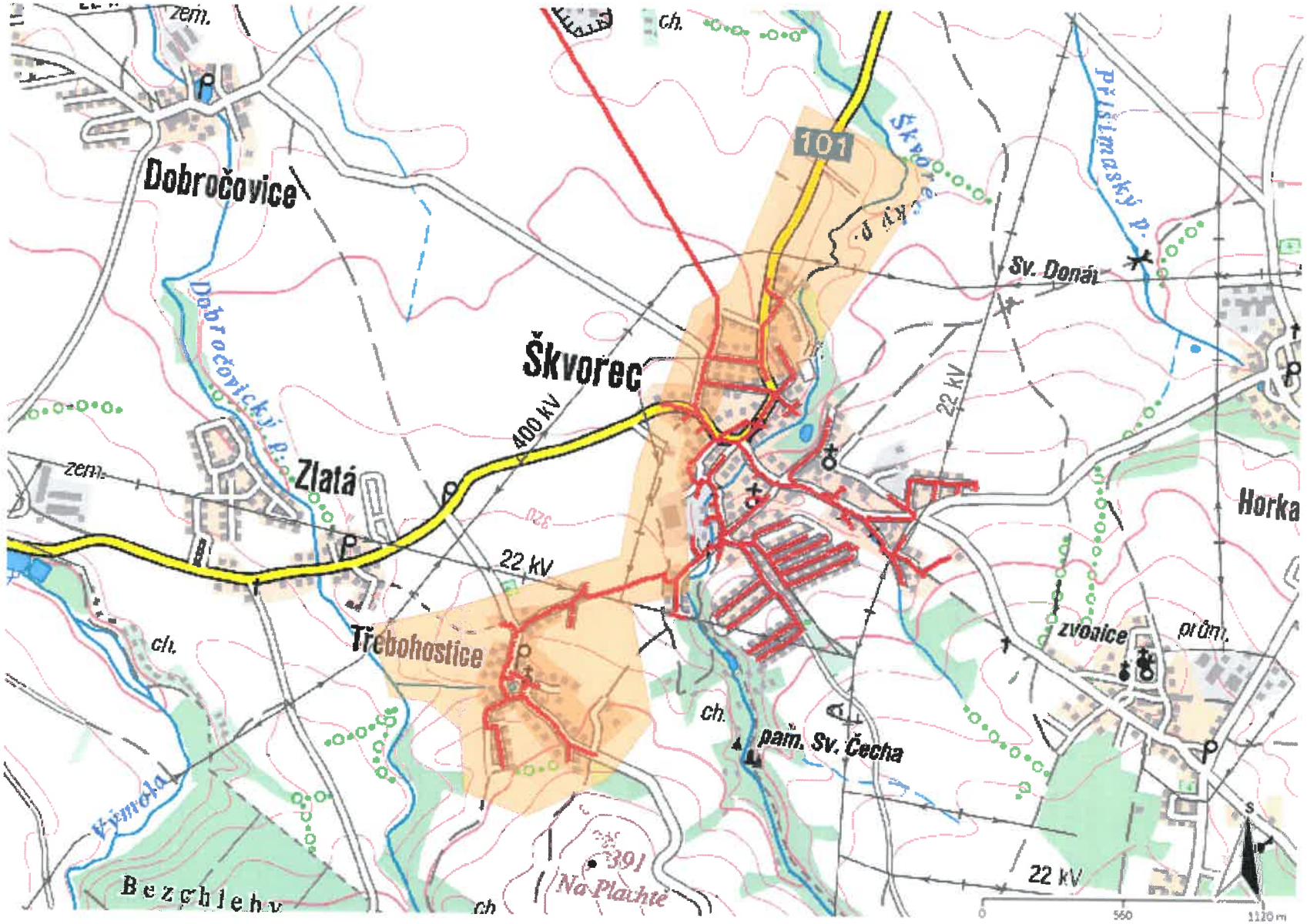

Legenda:

	linie plynovodu
	NTL
	STL
	VTL
	VVTL
	nefunkční
	plánovaná stavba před realizací
	ve výstavbě, neuvedeno do provozu
	regulační stanice
	ochranné zařízení
	kabel
	elektropřípojka
	kabel protikorozní ochrany
	anodové uzemnění
	stanice katodové ochrany
	pásmo vlivu anodového uzemnění SKAO
	neplynovodní zařízení (linie/bod)

Příloha: Ověřená příloha žadatele. Tato příloha je nedílnou součástí stanoviska č. 5002444693 ze dne 08.09.2021.

Provozovatel DS: GasNet, s.r.o.; Stavebník: MĚSTYS ŠKVOREC , Masarykovo náměstí 122 , 25083 Škvorec. K.ú.: Zlatá , Škvorec , Třebohostice u Škvorce.

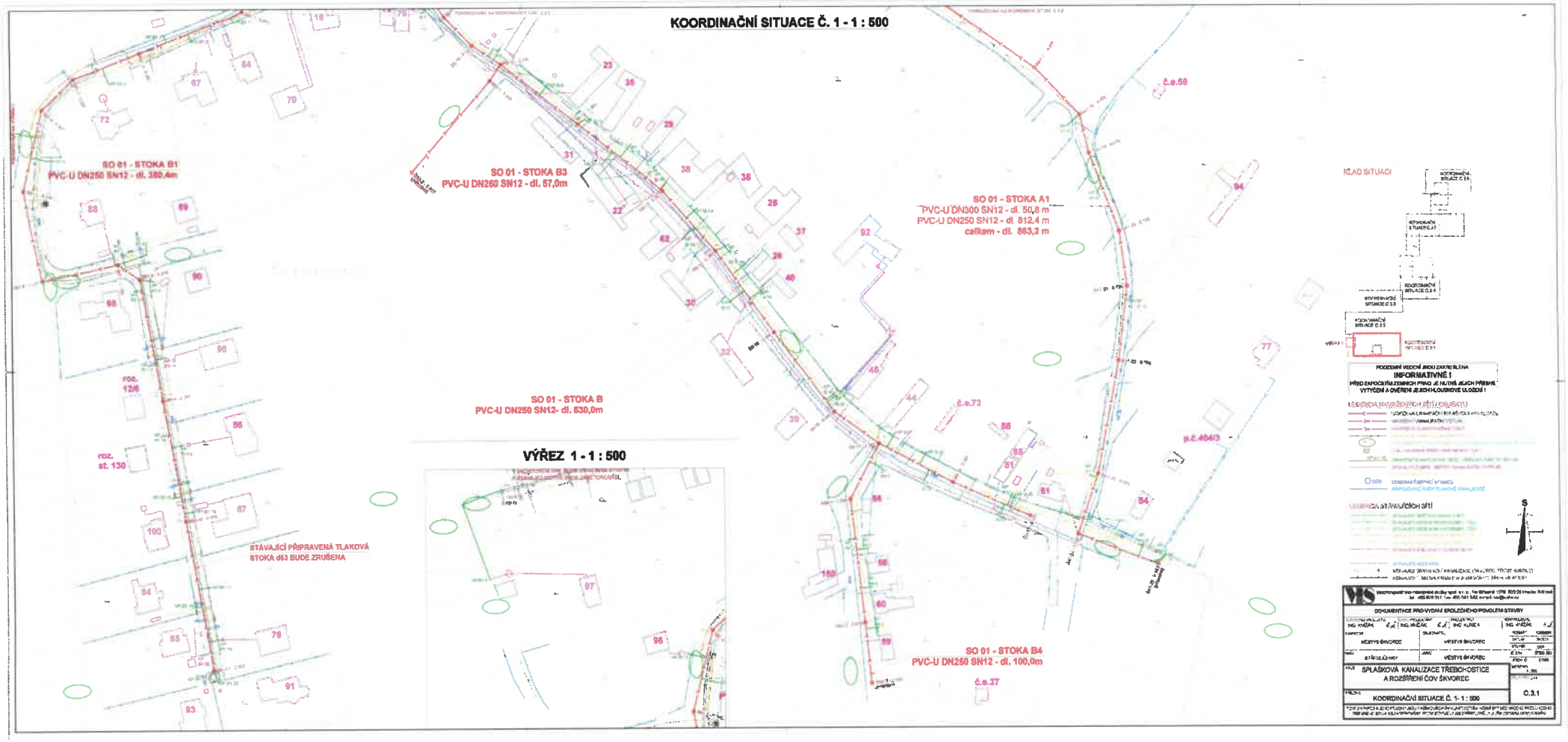

Příloha: Ověřená příloha žadatele. Tato příloha je nedílnou součástí stanoviska č. 5002444693 ze dne 08.09.2021.

Provozovatel DS: GasNet, s.r.o.; Stavebník: MĚSTYS ŠKVOREC , Masarykovo náměstí 122 , 25083 Škvorec. K.ú.: Zlatá , Škvorec , Třebohostice u Škvorce.

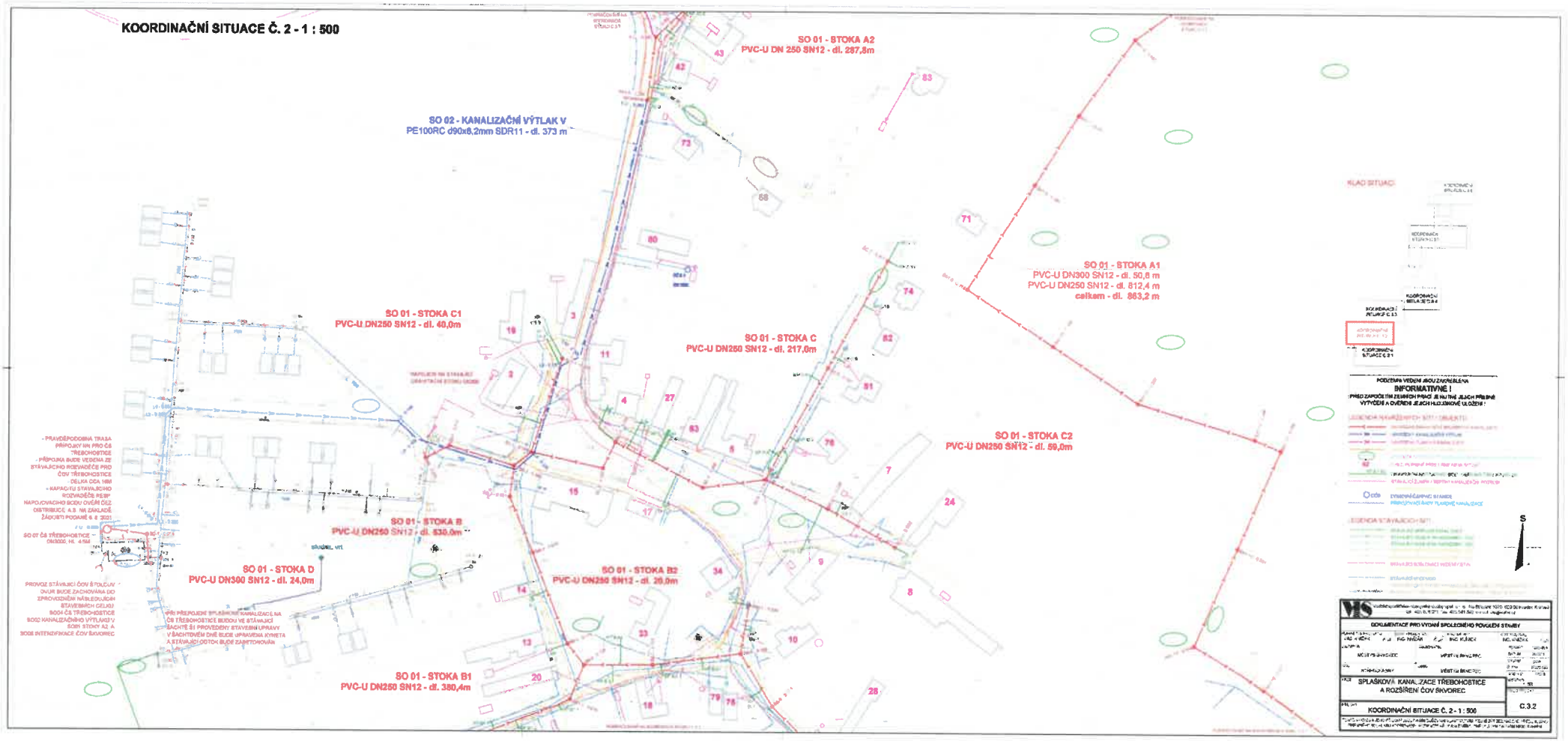

Příloha: Ověřená příloha žadatele. Tato příloha je nedílnou součástí stanoviska č. 5002444693 ze dne 08.09.2021.

Provozovatel DS: GasNet, s.r.o.; Stavebník: MĚSTYS ŠKVOREC , Masarykovo náměstí 122 , 25083 Škvorec. K.ú.: Zlatá , Škvorec , Třebohostice u Škvorce.

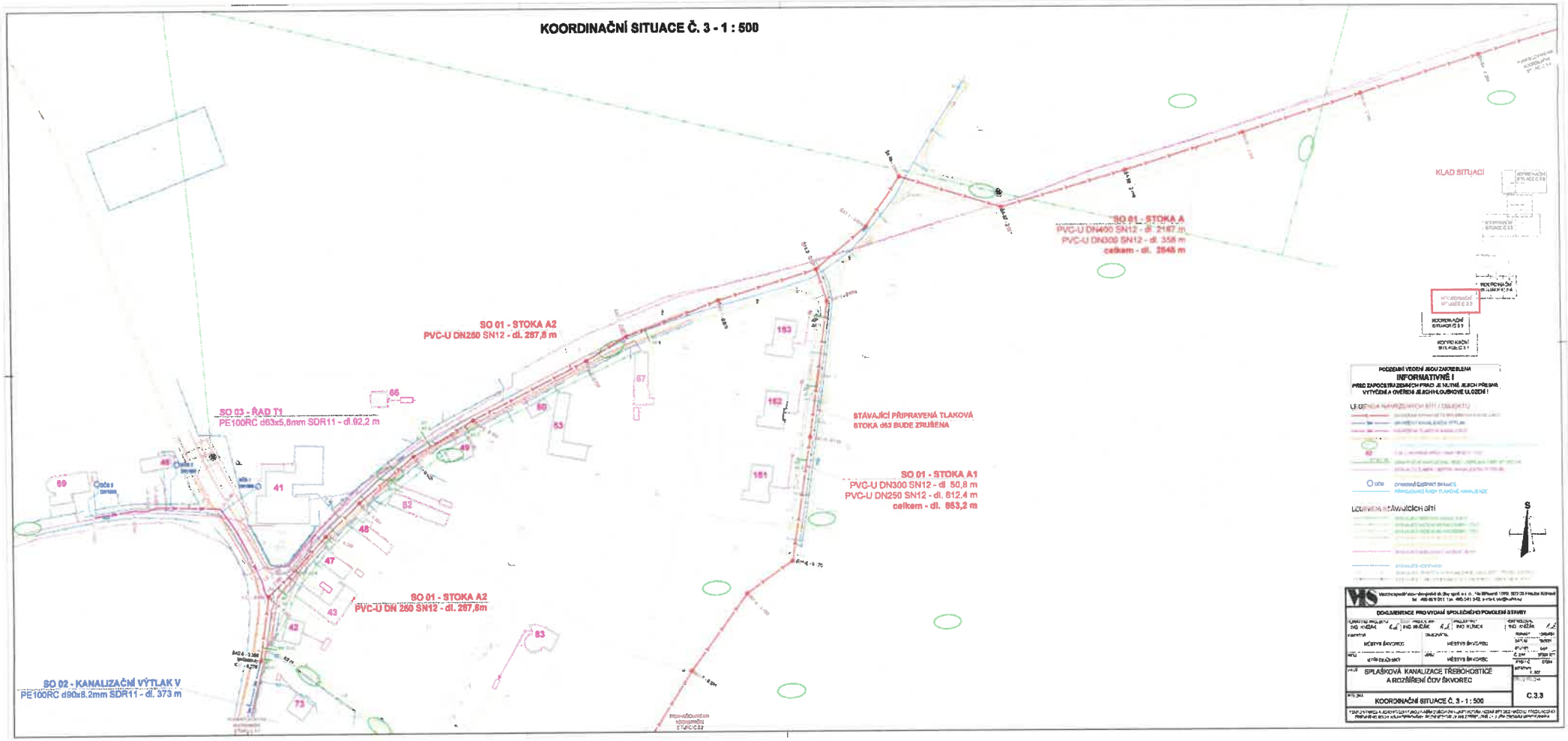

Příloha: Ověřená příloha žadatele. Tato příloha je nedílnou součástí stanoviska č. 5002444693 ze dne 08.09.2021.

Provozovatel DS: GasNet, s.r.o.; Stavebník: MĚSTYS ŠKVOREC , Masarykovo náměstí 122 , 25083 Škvorec. K.ú.: Zlatá , Škvorec , Třebohostice u Škvorce.

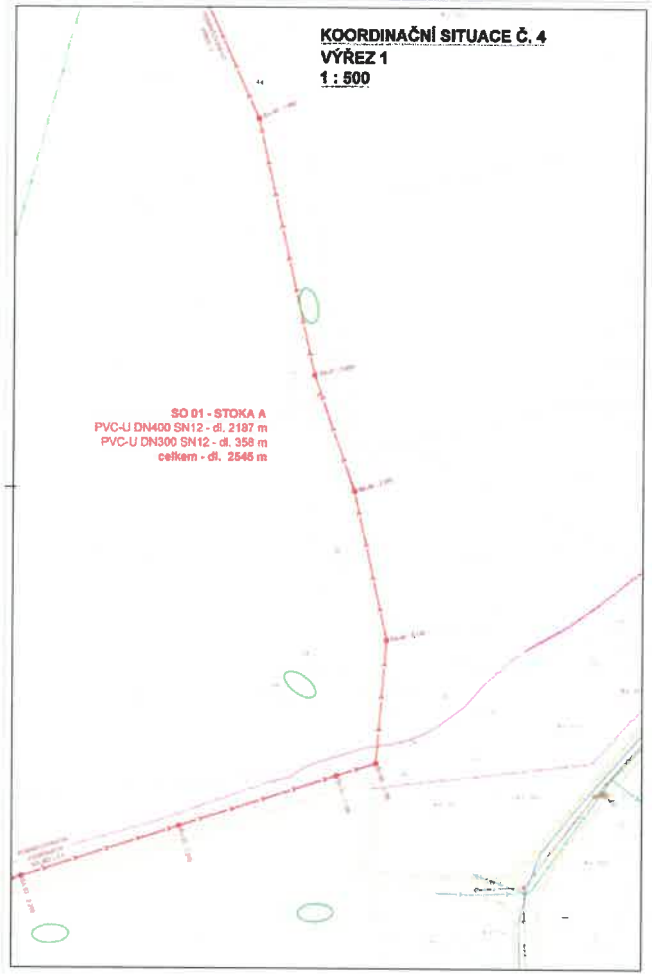

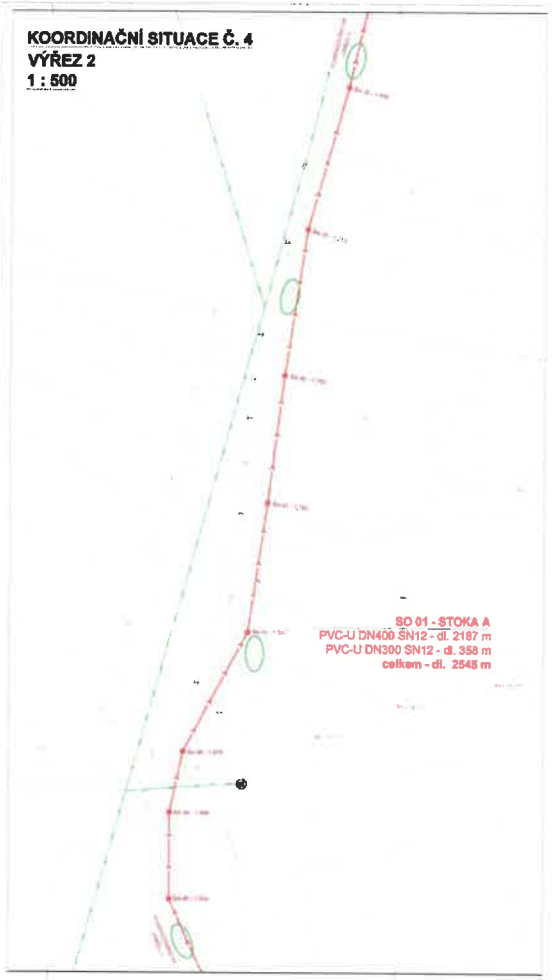

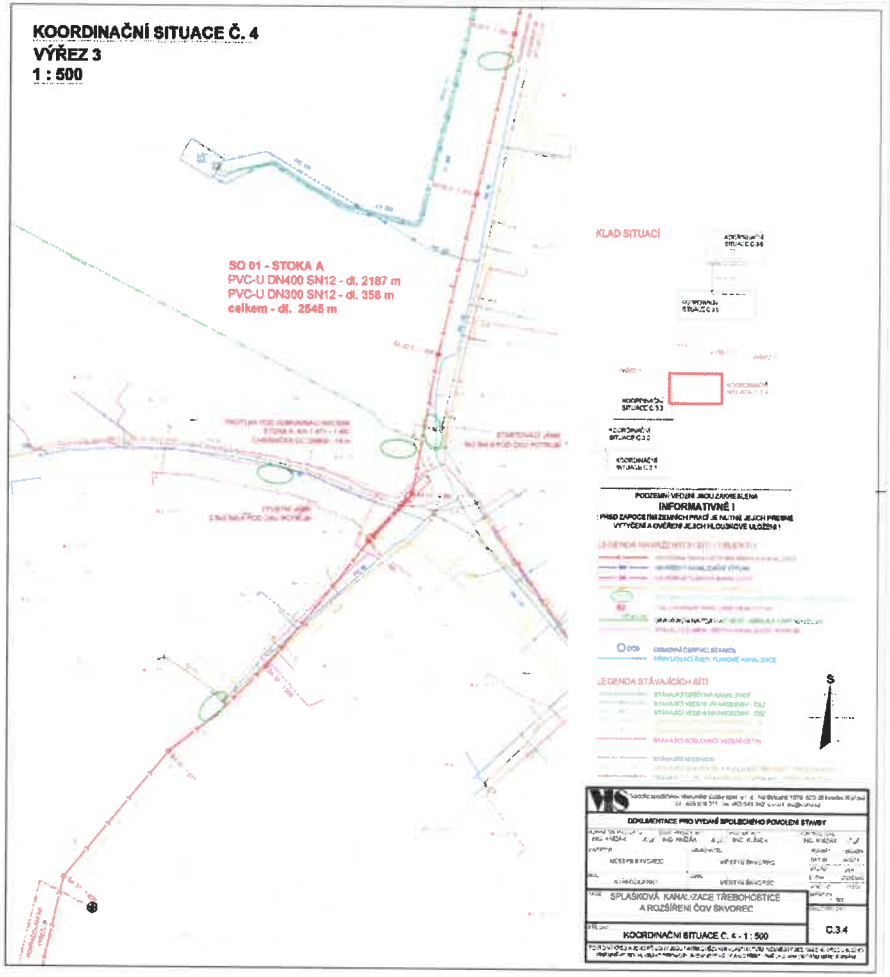

Příloha: Ověřená příloha žadatele. Tato příloha je nedílnou součástí stanoviska č. 5002444693 ze dne 08.09.2021.

Provozovatel DS: GasNet, s.r.o.; Stavebník: MĚSTYS ŠKVOREC , Masarykovo náměstí 122 , 25083 Škvorec. K.ú.: Zlatá , Škvorec , Třebohostice u Škvorce.

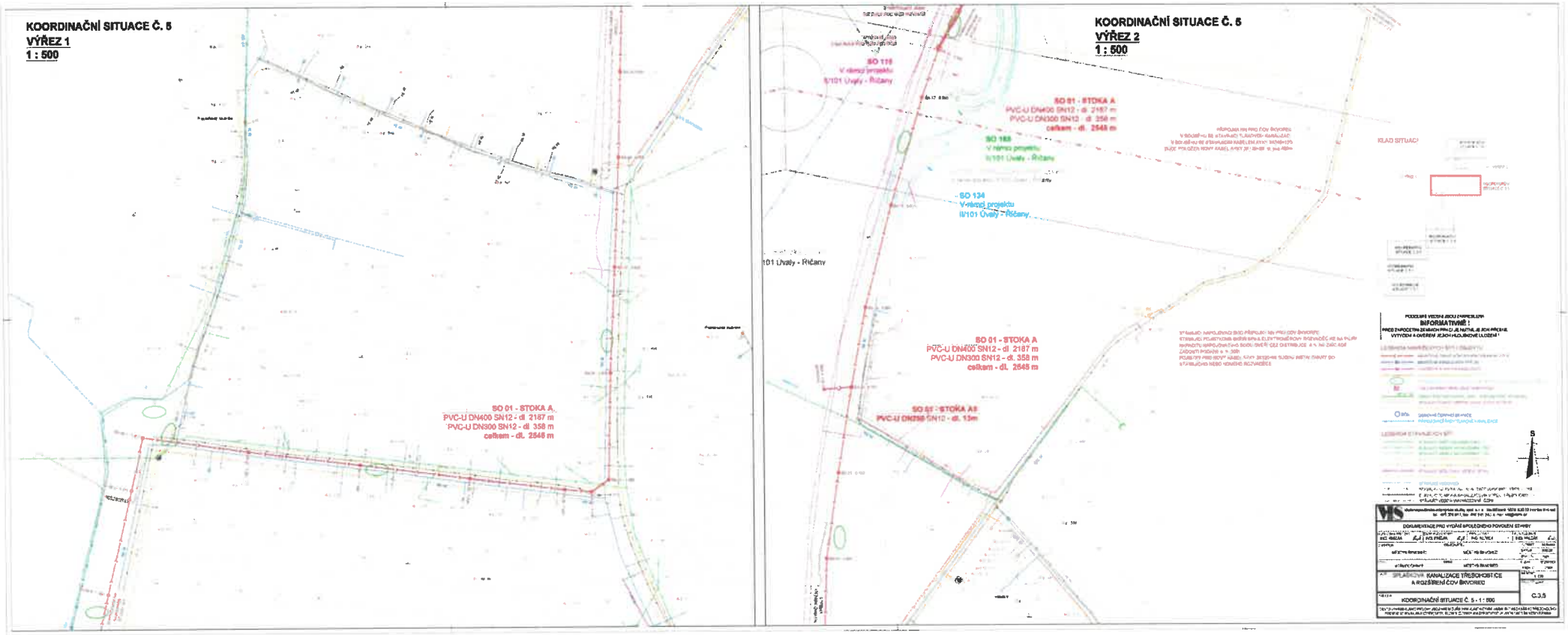

Příloha: Ověřená příloha žadatele. Tato příloha je nedílnou součástí stanoviska č. 5002444693 ze dne 08.09.2021.

Provozovatel DS: GasNet, s.r.o.; Stavebník: MĚSTYS ŠKVOREC , Masarykovo náměstí 122 , 25083 Škvorec. K.ú.: Zlatá , Škvorec , Třebohostice u Škvorce.

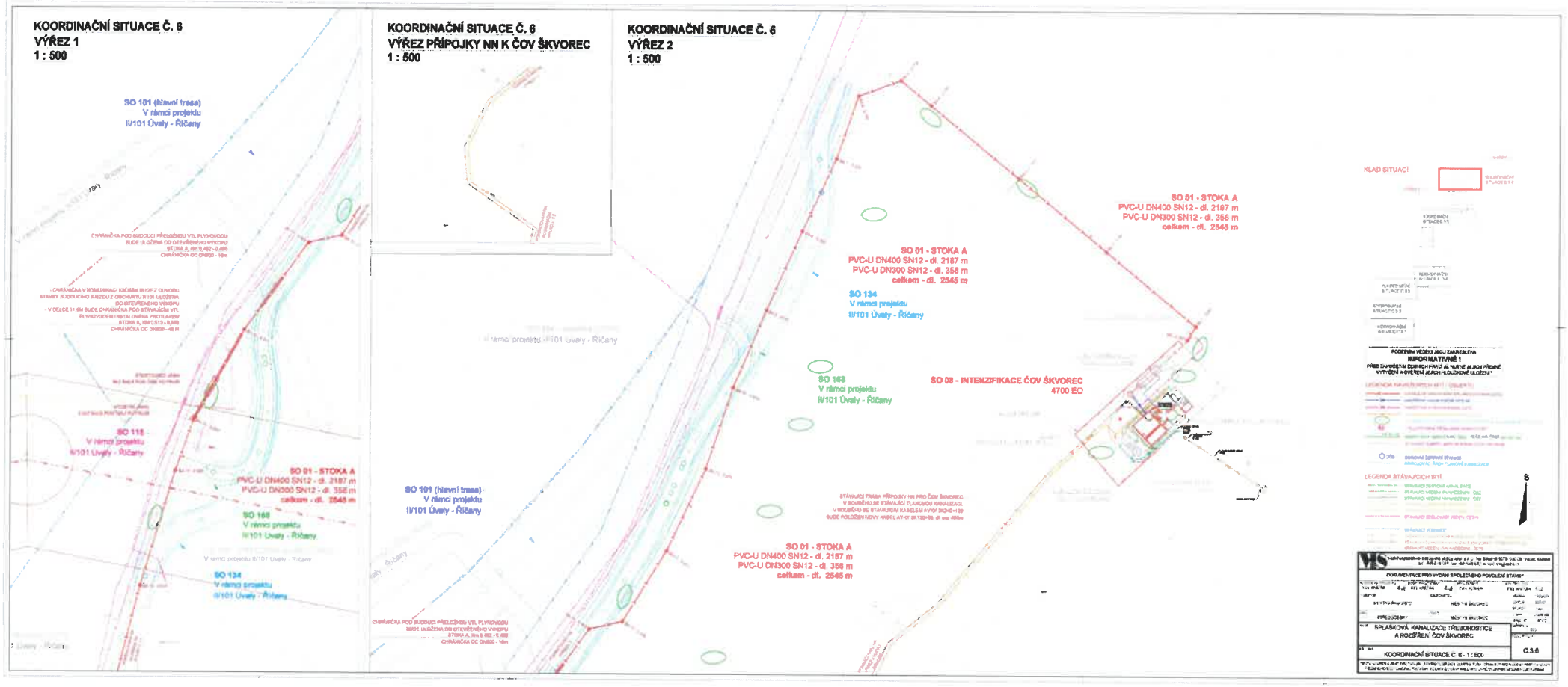

NET4GAS

VIS - Vodohospodářsko-inženýrské
služby, spol. s r.o.
Ing. Michal Klímek
Na Střezině 1079
500 03 Hradec Králové

Naše značka:	Vyřizuje:	Datum:
12460/21/OVP/Z	Ing. Lenka Špačková	5.11.2021

Toto vyjádření je vydáváno ve smyslu zákona č. 458/2000 Sb. a zákona č. 183/2006 Sb., má platnost 2 roky od data jeho vydání.

Věc: SPLAŠKOVÁ KANALIZACE TŘEBOHOSTICE A ROZŠÍŘENÍ ČOV ŠKVOREC

SOUHLASNÉ STANOVISKO

okres: Praha-východ
k.ú.: Škvorec

Dotčené sítě:
Plynárenská zařízení:
VTL plynovod nad 40 barů DN 500
stanice katodické ochrany Škvorec, anodové uzemnění a příslušné kabelové rozvody vč. elektropřípojky

Podmínky:

1. Na základě předložené dokumentace a žádosti ze dne 4.11.2021 Vám sdělujeme, že s realizací výše uvedené akce souhlasíme za dodržení následujících podmínek:

2. Při křížení VTL plynovodu ve správě NET4GAS, s.r.o. je nutné dodržet TPG 702 04, při křížení kabelových rozvodů je nutné dodržet ČSN 73 6005.

3. Při stavebních pracích je nutné dodržet "Pokyny pro práce a činnosti třetích stran v ochranných a bezpečnostních pásmech zařízení ve správě NET4GAS, s.r.o.", které naleznete zde: www.net4gas.cz (O společnosti > Pro dodavatele > Obchodní a technické podmínky).

4. Další závazné podmínky:
- Před zahájením prací se musí vytyčit VTL plynovod a ostatní podzemní zařízení NET4GAS včetně PKO (protikorozní ochrany).
- O vytyčení a stanovení podmínek pro práce v ochranném a bezpečnostním pásmu požádejte min. 15 dní před zahájením prací (viz. odkaz níže).
- Bez vytyčení a přesného určení uložení všech zařízení NET4GAS nesmí být stavební činnosti zahájeny. O provedeném vytyčení bude sepsán protokol.
- Vytyčení podzemních zařízení a event. dozor při pracích v blízkosti plynovodu Vám na základě objednávky provede příslušný Region. Sazba za vytyčovací práce a za dozor provozovatele 1177,- Kč/1 hod./1 pracovník (bez DPH).
- Před záhrnem stavby nám bude předáno zaměření skutečného provedení stavby v místě křížení/souběhu. Zaměření bude dodáno ve formátu *.dgn v S-JTSK. Bude uveden typ vedení (nadzemní, podzemní), investor stavby a v místě křížení bude vyznačen výškový rozdíl mezi stavbou a plynárenským zařízením.

5. V případě nedodržení podmínek našeho vyjádření se Vaší činností dopouštíte přestupku/správního deliktu dle energetického zákona.

6. Toto vyjádření je podkladem pro vydání územního rozhodnutí a stavebního povolení.

7. V zájmovém území, které je přílohou tohoto stanoviska, se nacházejí plynárenská zařízení provozovaná společností NET4GAS, s.r.o.
Upozorňujeme, že na daném území se mohou nacházet plynárenská zařízení jiných vlastníků či správců a

NET4GAS, s.r.o. Na Hřebenech II 1718/8 140 21 Praha 4 - Nusle Tel.: +420 220 221 111 Fax: +420 220 225 498 E-mail: info@net4gas.cz Web: www.net4gas.cz

zařízení nefunkční/neprovozovaná.

Kontakty na vytyčení nebo oznámení o zahájení prací:
Žádost o vytyčení plynárenských a telekomunikačních zařízení nebo oznámení o zahájení prací podejte elektronicky na: https://v3s.net4gas.cz/ZadostVytyceni.

V další korespondenci uvádějte vždy číslo našeho vyjádření.

NET4GAS, s.r.o.
Na Hřebenech II 1718/8, P.O.BOX 22
140 21 Praha 4 - Nusle
IČ: 27260364
DIČ: CZ27260364 (43)

Aleš Novák
Manažer, Dokumentace soustavy

NET4GAS, s.r.o. Na Hřebenech II 1718/8 140 21 Praha 4 - Nusle Tel.: +420 220 221 111 Fax: +420 220 225 498 E-mail: info@net4gas.cz Web: www.net4gas.cz

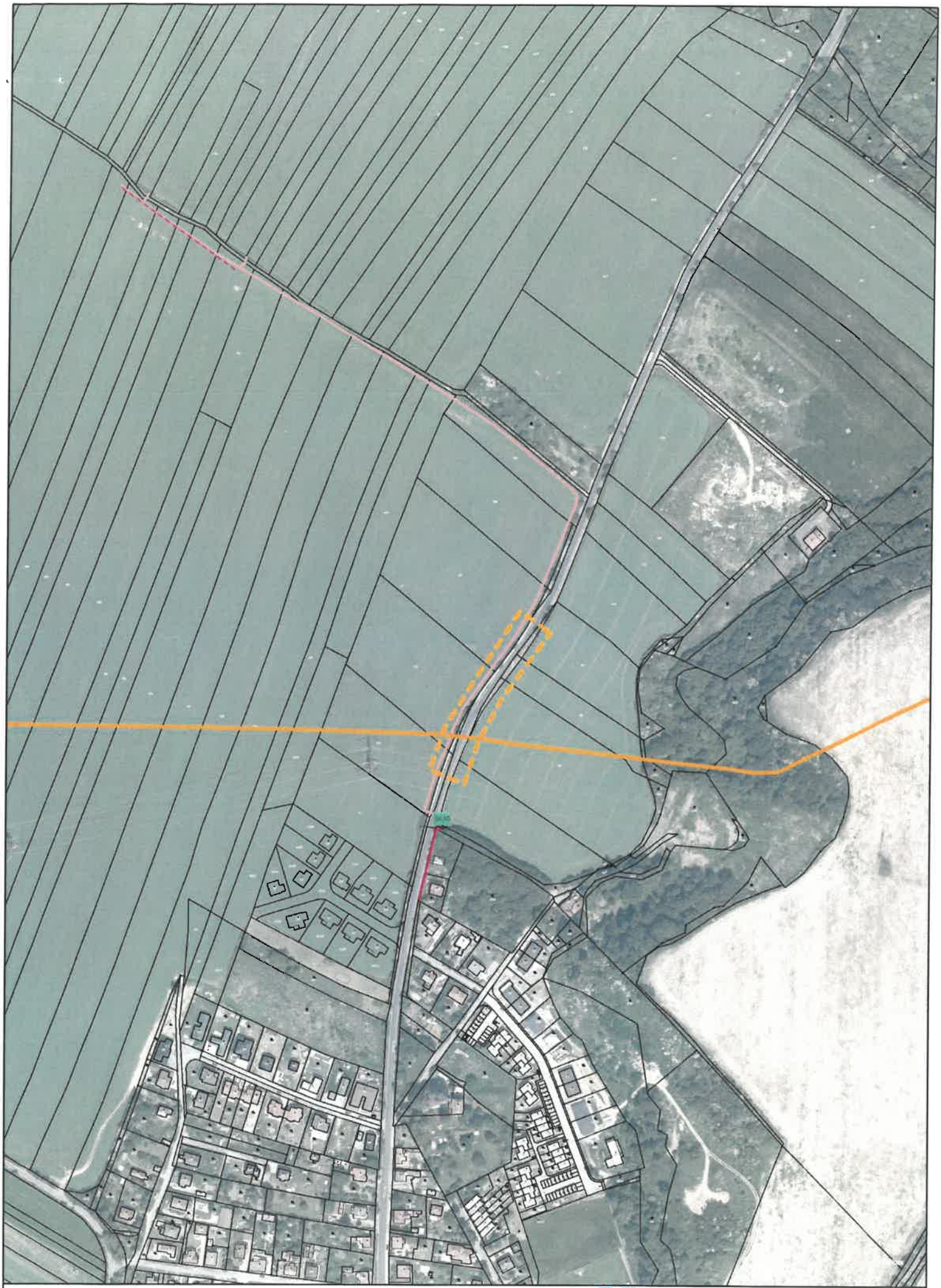

NET4GAS, s.r.o.

Situace: 1/1

Příloha k vyjádření: 12460/21/OVP/Z

LEGENDA:

ZÁJMOVÉ ÚZEMÍ

PLYNOVOD DN 10 - DN 250

PLYNOVOD DN 300

PLYNOVOD DN 500

PLYNOVOD DN 700

PLYNOVOD DN 800

PLYNOVOD DN 900

PLYNOVOD DN 1000

PLYNOVOD DN 1200

PLYNOVOD DN 1400

PLYNOVOD PLÁNOVANÝ

OPTICKÝ KABEL

METALICKÝ KABEL

ANODOVÉ UZEMNĚNÍ

KABEL PROTIKOROZNÍ OCHRANY

ELEKTROPŘÍPOJKA

OPLOCENÍ PLYNÁRENSKÉHO OBJEKTU

SK40 STANICE KATODICKÉ OCHRANY

EPD ELEKTRICKÁ POLARIZOVANÁ DRENÁŽ

Příloha k vyjádření: 12460/21/OVP/Z

Seznam souřadnic předmětu vyjádření:

Souřadnice jsou uvedeny v souřadnicovém systému jednotné trigonometrické sítě katastrální (S-JTSK).

Polygon č. 1 / 1

Y [m]	X [m]
721220.384	1049564.667
721260.742	1049625.980
721284.025	1049663.233
721297.219	1049700.486
721267.727	1049712.904
721256.085	1049677.203
721235.907	1049639.950
721193.997	1049583.294

VIS - Vodohospodářsko-inženýrské služby, spol. s r.o.
Ing. Michal Klímek
Na Střezině č.p. 1079/10
500 03 Hradec Králové

(dále jen „**žadatel**")

Číslo žádosti	Naše značka	Vyřizuje / linka / e-mail	Místo odeslání / dne
202107393	7393/2021/MRO	Michal Rotbauer / +420381107239 / rotbauer@ceps.cz	Praha / 15. 9. 2021

Stanovisko vlastníka technické infrastruktury (přenosové soustavy) k podmínkám dotčených ochranných pásem podle zákona č. 183/2006 Sb., stavební zákon

Název záměru: SPLAŠKOVÁ KANALIZACE TŘEBOHOSTICE A ROZŠÍŘENÍ ČOV ŠKVOREC *(dále jen „**Záměr**")*

Stanovisko se vydává jako podklad pro: Společné řízení (Stanovisko použitelné v řízeních dle § 94s Stavebního zákona.)

Vážený žadateli,

na základě Vaší žádosti o vydání stanoviska podle zákona č. 183/2006 Sb., stavební zákon pro Váš Záměr, který se dotýká území označeného Vaším polygonem (viz příloha č. 1 a 2 tohoto stanoviska), Vám sdělujeme následující.

se Záměrem souhlasíme za splnění následujících podmínek

Záměr se nachází v ochranném pásmu zařízení přenosové soustavy (dále jen „**OP**"), ve kterém není bez písemného souhlasu jeho vlastníka (ČEPS, a.s.) povoleno zřizovat stavby či umisťovat konstrukce a jiná podobná zařízení. Pokud to technické a bezpečnostní podmínky umožňují a nedojde-li k ohrožení života, zdraví, majetku nebo bezpečnosti osob, vlastník zařízení přenosové soustavy (ČEPS, a.s.) udělí podle § 46 odst. 11 zákona č. 458/2000 Sb., energetický zákon písemný souhlas se stavbou nebo s činností v ochranném pásmu (dále jen „**Souhlas s činností v OP**"). Souhlas s činností v OP bude obsahovat podmínky, za kterých bude udělen. **Bez uděleného Souhlasu s činností v OP nebude možné v OP Záměr provádět.**

Pro posouzení možnosti vydání Souhlasu s činností v OP bude nutné podat ČEPS, a.s., elektronickou žádost doplněnou o následující podklady:

- **technickou zprávu Záměru** s popsaným řešením jeho dotčení zařízením přenosové soustavy (již obdrženo)
- **katastrální mapu se zakreslením Záměru a zařízení přenosové soustavy včetně zákresu jeho OP.** (již obdrženo)

Z hlediska budoucího a plánovaného rozvoje přenosové soustavy ČR, Vám sdělujeme, že ve Vámi dotazovaném území se nacházejí rozvojové záměry přenosové soustavy ČR (dále jen „**Rozvojový záměr ČEPS**") vymezené v územně analytických podkladech ve smyslu § 26 a násl. zákona č. 183/2006 Sb., stavební zákon (dále jen „**SZ**").

Rozvojový záměr ČEPS je dále vymezen v Politice územního rozvoje ČR (viz § 31 a násl. SZ) jako E14.

Jestliže v území zamýšlíte:
1) realizovat stavbu, změnu stavby (mimo stavební úpravy) vč. infrastruktury, technických zařízení a vodních děl,
2) měnit vliv užívání stavby nebo zařízení na území,
3) měnit využití území: terénními úpravami, stanovením dobývacího prostoru, odstavnými, manipulačními, prodejními, skladovými nebo výstavními plochami, veřejnými a neveřejnými pohřebišti, změnami druhu pozemku nebo způsobu využití pozemků, zejména zřizováním a úpravami vinic, chmelnic, lesů, parků, zahrad a sadů atd.
upozorňujeme na nutnost respektování Politiky územního rozvoje ČR, územně analytických podkladů a zejména územně plánovacích dokumentací (tj. zásad územního rozvoje a územně plánovacích dokumentací obcí) rezervující území pro Rozvojový záměr ČEPS, který budeme realizovat.

Příslušný pro určení, zda je Váš záměr přípustný z hlediska souladu s politikou územního rozvoje, s územně plánovací dokumentací a uplatňováním cílů a úkolů územního plánování, a pro případné stanovení podmínek realizace Vašeho záměru, je podle § 96b odst. 3 SZ orgán územního plánování. U stavebních záměrů, pro které se nevydává závazné stanovisko podle § 96b SZ posuzuje podle § 90 odst. 2 SZ uvedený soulad stavební úřad.

Dovolujeme si Vás tímto rovněž upozornit, že v případě, kdy by byl Váš záměr veřejnoprávně povolen i přes jeho nepřípustnost z důvodů nesouladu s politikou územního rozvoje, s územně plánovací dokumentací a s uplatňováním cílů a úkolů územního plánování, šlo by o vadu řízení, či jiného postupu podle SZ. ČEPS bude i v případě kolize Rozvojového záměru ČEPS s cizí nemovitostí pokračovat v realizaci Rozvojového záměru ČEPS a v nezbytných případech bude nucena získat k cizí nemovitosti (např. právě i Vašemu potencionálně nezákonně povolenému stavebního záměru) vlastnické právo či právo věcného břemene. V případě, že tato práva nebude možné zajistit smluvně dohodou

s vlastníkem cizí nemovitosti, může ČEPS (vzhledem k účelům vyvlastnění stanoveným v § 3 odst. 2 a § 24 odst. 4 energetického zákona a § 170 SZ) tato práva získat v krajním případě i jejich vyvlastněním.

Toto stanovisko má platnost do 15. 09. 2023

S pozdravem

Karel Čížek
vedoucí odboru
Správa majetku a dokum. – Střed

ČEPS, a.s.
Elektrárenská 774/2
101 52 Praha 10
DIČ: CZ25702556

Přílohy:

1) *Polygon zájmového území*
2) *Seznam parcel a katastrálních území dotčených polygonem zájmového území*

Příloha č. 2 - Seznam parcel a katastrálních území dotčených polygonem zájmového území

Kód katastrálního území	Katastrální území	Parcelní číslo
762733	Škvorec	209
762733	Škvorec	958/1
762733	Škvorec	1298/3
762733	Škvorec	1543
762733	Škvorec	1544
762733	Škvorec	1545
762733	Škvorec	1546
762733	Škvorec	1547
762733	Škvorec	1548
762733	Škvorec	1681
762733	Škvorec	1682
762733	Škvorec	1685
762733	Škvorec	1686
762733	Škvorec	1738

ČEPS, a. s., Elektrárenská 774/2, 101 52 Praha 10, tel.: +420 211 044 111, fax.: +420 211 044 568, IČ: 257 02 556, DIČ: CZ25702556
bankovní spojení: Komerční banka, Praha 1, č.ú. 19-3312670277/0100, www.ceps.cz
společnost je zapsána v obchodním rejstříku vedeném u Městského soudu v Praze, oddíl B, vložka 559

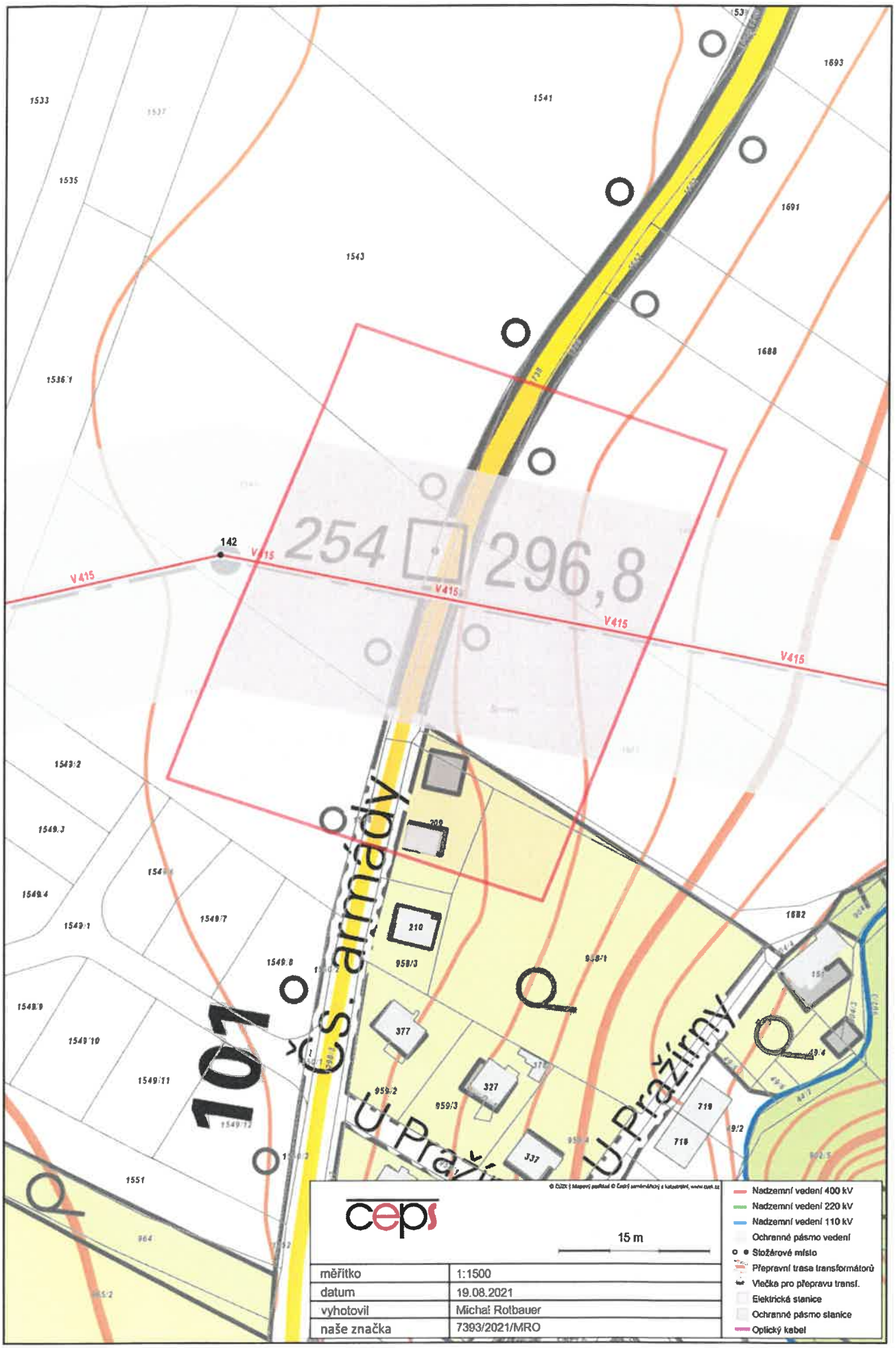
1533
1535
1537
1541
1543
1693
1691
1688
1682
142
V415
254
296,8
209
210
377
327
337
719
718
959/3
959/1
959/2
1549/2
1549/3
1549/4
1549/1
1549/7
1549/8
1549/9
1549/10
1549/11
1551
964
101
Č.S. armády
U Pražírny
15 m
měřítko
1:1500
datum
19.08.2021
vyhotovil
Michal Rotbauer
naše značka
7393/2021/MRO
Nadzemní vedení 400 kV
Nadzemní vedení 220 kV
Nadzemní vedení 110 kV
Ochranné pásmo vedení
Složárové místo
Přepravní trasa transformátorů
Vlečka pro přepravu transf.
Elektrické stanice
Ochranné pásmo stanice
Optický kabel

CETIN

VYJÁDŘENÍ O EXISTENCI SÍTĚ ELEKTRONICKÝCH KOMUNIKACÍ společnosti CETIN a.s. („Vyjádření“)

A VŠEOBECNÉ PODMÍNKY OCHRANY SÍTĚ ELEKTRONICKÝCH KOMUNIKACÍ společnosti CETIN a.s. („Všeobecné podmínky ochrany SEK“)

toto Vyjádření a Všeobecné podmínky ochrany SEK je vydané dle ustanovení § 101 zákona č. 127/2005 Sb., o elektronických komunikacích a o změně některých souvisejících zákonů, v účinném znění („**Zákon o elektronických komunikacích**“), a dle ustanovení § 161 zákona č. 183/2006 Sb., o územním plánování a stavebním řádu, v účinném znění („**Stavební zákon**“), a dle příslušných ustanovení zákona č. 89/2012 Sb., občanský zákoník, v účinném znění („**Občanský zákoník**“)

Číslo jednací: 762982/21 **Číslo žádosti: 0121 234 643 („Žádost”)**

Název akce („**Stavba**“)	Splašková kanalizace Třebohostice a rozšíření ČOV Škvorec	
Důvod vydání Vyjádření („**Důvod vyjádření**“)	Společné územní a stavební řízení	
Žadatel	VIS - Vodohospodářsko-inženýrské služby, spol. s r.o.	
Stavebník	MĚSTYS ŠKVOREC, Masarykovo náměstí 122, Škvorec, 25083	
Zájmové území	Okres	Praha-východ
	Obec	Škvorec
	Kat. území / č. parcely	Škvorec; Třebohostice u Škvorce
Platnost Vyjádření		**9. 9. 2023 („Den konce platnosti Vyjádření“)**

Žadatel Žádostí určil a vyznačil Zájmové území, jakož i určil Důvod Vyjádření.

Na základě určení a vyznačení Zájmového území Žadatelem a na základě určení Důvodu Vyjádření vydává společnost CETIN a.s. následující Vyjádření:

Dojde ke střetu se sítí elektronických komunikací (dále jen „**SEK**“) společnosti **CETIN a.s.**

(I) Na Žadatelem určeném a vyznačeném Zájmovém území se vyskytuje SEK společnosti CETIN a.s.;

(II) Společnost CETIN a.s. **za podmínky splnění bodu (III)** tohoto Vyjádření **souhlasí**, aby Stavebník a/nebo Žadatel, je-li Stavebníkem v Zájmovém území vyznačeném v Žádosti, provedl Stavbu a/nebo činnosti povolené příslušným správním rozhodnutím vydaným dle Stavebního zákona;

(III) Stavebník a/nebo Žadatel, je-li Stavebníkem, je povinen
(i) dodržet tyto níže uvedené podmínky, které byly stanovené POS, tak jak je tento označen ve Všeobecných podmínkách ochrany SEK
- Souhlas s projektovou dokumentací je podmíněn dodržením prostorových norem, které jsou obsahem ČSN 736005.; a

(ii) řídit se Všeobecnými podmínkami ochrany SEK, které jsou nedílnou součástí Vyjádření;

(IV) Pro případ, že bude nezbytné přeložení SEK, zajistí vždy takové přeložení SEK její vlastník, společnost CETIN a.s. Stavebník, který vyvolal překládku SEK je dle ustanovení § 104 odst. 17 Zákona o elektronických komunikacích povinen uhradit společnosti CETIN a.s. veškeré náklady na nezbytné úpravy dotčeného úseku SEK, a to na úrovni stávajícího technického řešení;

(V) Pro účely přeložení SEK dle bodu (IV) tohoto Vyjádření je Stavebník povinen uzavřít se společností CETIN a.s. Smlouvu o realizaci překládky SEK.

Vyjádření je platné pouze pro Zájmové území určené a vyznačené Žadatelem, jakož i pro Důvod Vyjádření stanovený a určený Žadatelem v Žádosti.

Vyjádření pozbývá platnosti i) v Den konce platnosti Vyjádření, ii) změnou rozsahu Zájmového území či změnou Důvodu Vyjádření uvedeného v Žádosti a/nebo iii) jakýmkoliv porušením kterékoliv povinnosti stanovené Všeobecnými podmínkami ochrany SEK, to vše v závislosti na tom, která ze skutečností rozhodná pro pozbytí platnosti Vyjádření nastane nejdříve.

Společnost CETIN a.s. vydáním tohoto Vyjádření poskytla Žadateli pro Žadatelem určené a vyznačené Zájmové území veškeré informace o SEK dostupné společnosti CETIN a.s. ke dni podání Žádosti.

Ze strany společnosti CETIN a.s. může v některých případech docházet ke zpracování Vašich osobních údajů. Ke zpracování Vašich osobních údajů dochází vždy v souladu s platnými právními předpisy. Konkrétní zásady a podmínky zpracování osobních údajů společností CETIN a.s. jsou dostupné na https://www.cetin.cz/zasady-ochrany-osobnich-udaju.

V případě dotazů k Vyjádření kontaktujte prosím asistenční linku 800 630 630.

Přílohami Vyjádření jsou:

- *Všeobecné podmínky ochrany SEK*
- *Informace k vytýčení SEK ve vlastnictví společnosti CETIN a.s.*
- *Situační výkres (obsahuje Zájmové území určené a vyznačené Žadatelem a výřezy účelové mapy SEK)*

Vyjádření vydala společnost **CETIN a.s.** dne: 9. 9. 2021.

CETIN a.s.
Českomoravská 2510/19, Libeň
190 00 Praha 9
DIČ: CZ04084063
102

CETIN

Číslo jednací: 762982/21 Číslo žádosti: 0121 234 643

VŠEOBECNÉ PODMÍNKY OCHRANY SÍTĚ ELEKTRONICKÝCH KOMUNIKACÍ společnosti CETIN a.s.

1. PLATNOST VŠEOBECNÝCH PODMÍNEK

i) Tyto Všeobecné i podmínky ochrany sítě elektronických komunikací (dále jen „**VPOSEK**") tvoří součást Vyjádření (jak je tento pojem definován níže v článku 2 VPOSEK).

ii) V případě rozporu mezi Vyjádřením a těmito VPOSEK mají přednost ustanovení Vyjádření, pokud není těmito VPOSEK stanoveno jinak.

2. DEFINICE

Níže uvedené termíny, jsou-li použity v těchto VPOSEK a uvozeny velkým písmenem, mají následující význam, není-li těmito VPOSEK a/nebo Příslušnými požadavky stanoveno výslovně jinak:

„**CETIN**" znamená CETIN a.s. se sídlem Českomoravská 2510/19, Libeň, 190 00 Praha 9, IČO: 04084063, zapsaná v obchodním rejstříku vedeném Městským soudem v Praze pod spz. B 20623;
„**Den**" je kalendářní den;
„**Kabelovod**" podzemní zařízení sestávající se z tělesa Kabelovodu a kabelových komor, sloužící k zatahovaní kabelů a ochranných trubek;
„**Občanský zákoník**" znamená zákon č. 89/2012 Sb., občanský zákoník, v účinném znění;
„**POS**" je zaměstnanec společnosti CETIN, pověřený ochranou sítě, Jiří Kovář, tel.: 602 345 135, e-mail: jiri.kovar@cetin.cz;
„**Pracovní den**" znamená Den, kromě soboty, neděle, a státních svátků a ostatních svátků ve smyslu zákona č. 245/2000 Sb., o státních svátcích, o významných dnech a o dnech pracovního klidu, v účinném znění;
„**Příslušné požadavky**" znamená jakýkoli a každý příslušný právní předpis, vč. technických norem, nebo normativní právní akt veřejné správy či samosprávy, nebo jakékoli rozhodnutí, povolení, souhlas nebo licenci, včetně podmínek, které s ním souvisí;
„**Překládka**" je stavba spočívající ve změně trasy vedení SEK ve vlastnictví CETIN nebo přemístění zařízení SEK ve vlastnictví CETIN; Stavebník, který Překládku vyvolal, je dle ustanovení § 104 odst. 17 Zákona o elektronických komunikacích povinen uhradit společnosti CETIN veškeré náklady na nezbytné úpravy dotčeného úseku SEK, a to na úrovni stávajícího technického řešení;
„**SEK**" je síť elektronických komunikací ve vlastnictví CETIN;
„**Stavba**" je stavba a/nebo činnosti ve vztahu, k níž bylo vydáno Vyjádření, a je prováděna Stavebníkem a/nebo Žadatelem v souladu s Příslušnými požadavky, povolená příslušným správním rozhodnutím vydaným dle Stavebního zákona;
„**Stavebník**" je osoba takto označená ve Vyjádření;
„**Stavební zákon**" je zákon č. 183/2006 Sb., o územním plánování a stavebním řádu;
„**Vyjádření**" je vyjádření o existenci sítě elektronických komunikací vydané společností CETIN dne 9. 9. 2021 pod č.j 762982/21;
„**Zájmové území**" je území označené Žadatelem a/nebo Stavebníkem v Žádosti;
„**Situační výkres**" je výkres, který je přílohou Vyjádření a obsahuje Zájmové území určené a vyznačené Žadatelem v Žádosti a výřezy účelové mapy SEK;
„**Zákon o elektronických komunikacích**" je zákon č. 127/2005 Sb., o elektronických komunikacích a o změně některých souvisejících zákonů, v účinném znění;
„**Žadatel**" je osoba takto označená ve Vyjádření.
„**Žádost**" je žádost, kterou Žadatel a/nebo Stavebník požádal CETIN o vydání Vyjádření.

3. PLATNOST A ÚČINNOST VPOSEK

Tyto VPOSEK jsou platné a účinné Dnem odeslání Vyjádření na i) adresu elektronické pošty Stavebníka a/nebo Žadatele uvedenou v Žádosti nebo ii) adresu pro doručení prostřednictvím poštovní přepravy uvedenou Stavebníkem a/nebo Žadatelem v Žádosti.

4. OBECNÁ PRÁVA A POVINNOSTI STAVEBNÍKA A/NEBO ŽADATELE

(i) Stavebník, Žadatel je výslovně srozuměn s tím, že SEK je veřejně prospěšným zařízením, byla zřízena ve veřejném zájmu a je chráněna Příslušnými požadavky.

(ii) SEK je chráněna ochranným pásmem, jehož rozsah je stanoven (a) ustanovením § 102 Zákona o elektronických komunikacích a/nebo (b) právními předpisy účinnými před Zákonem o elektronických komunikacích, není-li Příslušnými požadavky stanoveno jinak.

(iii) Stavebník, Žadatel nebo jím pověřená třetí osoba, je povinen při provádění Stavby nebo jiných prací, při odstraňování havárií a projektování staveb, řídit se Příslušnými požadavky, správnou praxí v oboru stavebnictví a technologickými postupy a je povinen učinit veškerá nezbytná opatření vyžadovaná Příslušnými požadavky k ochraně SEK před poškozením. Povinnosti dle tohoto odstavce má Stavebník rovněž ve vztahu k SEK, které se nachází mimo Zájmové území.

(iv) Při zjištění jakéhokoliv rozporu mezi údaji v Situačním výkresu, který je přílohou Vyjádření a skutečným stavem, je Stavebník a/nebo Žadatel povinen bez zbytečného odkladu, nejpozději Den následující po zjištění takové skutečnosti, zjištěný rozpor oznámit POS.

(v) Stavebník, Žadatel nebo jím pověřená třetí osoba, je povinen každé poškození či krádež SEK bezodkladně, nejpozději Den následující po zjištění takové skutečnosti, oznámit takovou skutečnost dohledovému centru společnosti CETIN na telefonní číslo +420 238 464 190.

(vi) Bude-li Stavebník, Žadatel nebo jím pověřená třetí osoba na společnosti CETIN požadovat, aby se jako účastník správního řízení, pro jehož účely bylo toto Vyjádření vydáno, vzdala práva na odvolání proti rozhodnutí vydanému ve správním řízení, je oprávněn kontaktovat POS.

5. POVINNOSTI STAVEBNÍKA PŘI PŘÍPRAVĚ STAVBY

(i) Při projektování Stavby je Stavebník povinen zajistit, aby projektová dokumentace Stavby (i) zohledňovala veškeré požadavky na ochranu SEK vyplývající z Příslušných požadavků, zejména ze Zákona o elektronických komunikacích a Stavebního zákona, (ii) respektovala správnou praxi v oboru stavebnictví a technologické postupy a (iii) umožňovala, aby i po provedení a umístění Stavby dle takové projektové dokumentace byla společnost CETIN, jako vlastník SEK schopna bez jakýkoliv omezení a překážek provozovat SEK, provádět údržbu a opravy SEK.

(ii) Nebude-li možné projektovou dokumentací zajistit některý, byť i jeden z požadavků dle předchozího odstavce (i) a/nebo umístění Stavby by mohlo způsobit, že nebude naplněn některý, byť i jeden z požadavků dle předchozího odstavce (i), vyvolá Stavebník Překládku.

(iii) Při projektování Stavby, která se nachází nebo je u ní zamýšleno, že se bude nacházet v ochranném pásmu radiových tras společnosti CETIN a překračuje výšku 15 m nad zemským povrchem, a to včetně dočasných objektů zařízení staveniště (jeřáby, konstrukce, atd.) je Stavebník povinen písemně kontaktovat POS za účelem získání konkrétního stanoviska a podmínek k ochraně radiových tras společnosti CETIN a pro určení, zda Stavba vyvolá Překládku. Ochranné pásmo radiových tras v šíři 50m je zakresleno do situačního výkresu, který je součástí tohoto Vyjádření.

VŠEOBECNÉ PODMÍNKY OCHRANY SÍTĚ ELEKTRONICKÝCH KOMUNIKACÍ společnosti CETIN a.s.

(iv) Pokud se v Zájmovém území nachází podzemní silové vedení (NN) ve vlastnictví společnosti CETIN, je Stavebník povinen ve vztahu k projektové dokumentaci zajistit totéž, co je uvedeno pod písm (i) tohoto článku 5, přičemž platí, že Stavebník vyvolá Překládku v případech uvedených pod písm (ii) tohoto článku 5.

(v) Stavebník je povinen při projektování Stavby, která je stavbou (a) zařízení silových elektrických sítí (VN, VVN a ZVVN) a/nebo (b) trakčních vedení, provést výpočet či posouzení rušivých vlivů na SEK, zpracovat ochranná opatření, to vše dle a v souladu s Příslušnými požadavky. Stavebník je povinen nejpozději třicet (30) Dnů před podáním žádosti o vydání příslušného správního rozhodnutí k umístění Stavby dle Stavebního zákona předat POS výpočet či posouzení rušivých vlivů na SEK a zpracovaná ochranná opatření.

(vi) Je-li Stavba v souběhu s Kabelovodem, nebo Kabelovod kříží, je Stavebník povinen nejpozději ke Dni, ke kterému započne se zpracováním projektové dokumentace ke Stavbě, oznámit POS a projednat s POS (a) veškeré případy, kdy trajektorie podvrtů a protlaků budou vedeny ve vzdálenosti menší, než je 1,5 m od Kabelovodu a (b) jakékoliv výkopové práce, které budou nebo by mohly být vedeny v úrovni či pod úrovní Kabelovodu nebo kabelové komory.

(vii) Je-li Stavba umístěna nebo má být umístěna v blízkosti Kabelovodu, ve vzdálenosti menší, než jsou 2 m nebo kříží-li Stavba Kabelovod ve vzdálenosti menší, než je 0,5 m nad nebo kdekoli pod Kabelovodem, je Stavebník povinen předložit POS k posouzení zakreslení Stavby v příčných řezech, přičemž do příčného řezu je Stavebník rovněž povinen zakreslit profil kabelové komory.

6. POVINNOSTI STAVEBNÍKA PŘI PROVÁDĚNÍ STAVBY

(i) Stavebník je před započetím jakýchkoliv zemních prací ve vztahu ke Stavbě povinen vytýčit trasu SEK na terénu dle Příslušných požadavků a dle Stavebního zákona. S vytýčenou trasou SEK je Stavebník povinen seznámit všechny osoby, které budou anebo by mohly zemní práce ve vztahu ke Stavbě provádět. V případě porušení této povinnosti bude Stavebník odpovědný společnosti CETIN za náklady a škody, které porušením této povinnosti společnosti CETIN vzniknou a je povinen je společnosti CETIN uhradit.

(ii) Pět (5) Pracovních dní před započetím jakýchkoliv prací ve vztahu ke Stavbě je Stavebník povinen oznámit společnosti CETIN, že zahájí práce či činnosti ve vztahu ke Stavbě. Písemné oznámení dle předchozí věty zašle Stavebník na adresu elektronické pošty POS a bude obsahovat minimálně číslo jednací Vyjádření a kontaktní údaje Stavebníka.

(iii) Stavebník je povinen zabezpečit a zajistit SEK proti mechanickému poškození, a to zpravidla dočasným umístěním silničních betonových panelů nad kabelovou trasou SEK. Do doby, než je zajištěna a zabezpečena ochrana SEK proti mechanickému poškození, není Stavebník oprávněn přejíždět vozidly nebo stavební mechanizací kabelovou trasu SEK. Při přepravě vysokých nákladů nebo při projíždění strojů, vozidly či mechanizací pod nadzemním vedením SEK je Stavebník povinen prověřit, zda výška nadzemního vedení SEK je dostatečná a umožňuje spolehlivý a bezpečný způsob přepravy nákladu či průjezdu strojů, vozidel či mechanizace.

(iv) Při provádění zemních prací v blízkosti SEK je Stavebník povinen postupovat tak, aby nedošlo ke změně hloubky uložení nebo prostorového uspořádání SEK. V místech, kde SEK vystupuje ze země do budovy, rozváděče, na sloup apod. je Stavebník povinen vykonávat zemní práce se zvýšenou mírou opatrnosti, výkopové práce v blízkosti sloupů nadzemního vedení SEK je Stavebník povinen provádět v takové vzdálenosti od sloupu nadzemního vedení SEK, která je dostatečná k tomu, aby nedošlo nebo nemohlo dojít k narušení stability sloupu nadzemního vedení SEK. Stavebník je povinen zajistit, aby jakoukoliv jeho činností nedošlo bez souhlasu a vědomí společnosti CETIN (a) ke změně nivelety terénu, a/nebo (b) k výsadbě trvalých porostů, a/nebo (c) ke změně rozsahu a změně konstrukce zpevněných ploch. Pokud došlo k odkrytí SEK, je Stavebník povinen SEK po celou dobu odkrytí náležitě zabezpečit proti prověšení, poškození a odcizení.

(v) Zjistí-li Stavebník kdykoliv během provádění prací ve vztahu ke Stavbě jakýkoliv rozpor mezi údaji v projektové dokumentaci a skutečností, je povinen bezodkladně přerušit práce a oznámit zjištěný rozpor na adresu elektronické pošty POS. Stavebník není oprávněn pokračovat v pracích ve vztahu ke Stavbě do doby, než získá písemný souhlas POS s pokračováním prací.

(vi) Stavebník není bez předchozího písemného souhlasu společnosti CETIN oprávněn manipulovat s kryty kabelových komor, jakkoliv zakrývat vstupy do kabelových komor, a to ani dočasně, vstupovat do kabelových komor, jakkoliv manipulovat s případně odkrytými prvky SEK či s jakýmkoliv jiným zařízením se SEK souvisejícím. Rovněž bez předchozího písemného souhlasu společnosti CETIN není Stavebník oprávněn umístit nad trasou Kabelovodu jakoukoliv jinou síť technické infrastruktury v podélném směru.

(vii) Byla-li v souladu s Vyjádřením a těmito VPOSEK odkryta SEK je Stavebník povinen tři (3) Pracovní dny před zakrytím SEK písemně oznámit POS zakrytí SEK a vyzvat ho ke kontrole před zakrytím. Oznámení Stavebníka dle předchozí věty musí obsahovat minimálně předpokládaný Den zakrytí, číslo jednací Vyjádření a kontaktní údaje Stavebníka. Stavebník není oprávněn provést zakrytí do doby, než získá písemný souhlas POS se zakrytím.

7. ROZHODNÉ PRÁVO

Vyjádření a VPOSEK se řídí českým právem, zejména Občanským zákoníkem, Zákonem o elektronických komunikacích a Stavebním zákonem. Veškeré spory z Vyjádření či VPOSEK vyplývající budou s konečnou platností řešeny u příslušného soudu České republiky.

8. PÍSEMNÝ STYK

Písemným stykem či pojmem „písemně" se pro účely Vyjádření a VPOSEK rozumí předání zpráv jedním z těchto způsobů:
- v listinné podobě;
- e-mailovou zprávou s uznávaným elektronickým podpisem dle zák. č. 297/2016 Sb., o službách vytvářejících důvěru pro elektronické transakce, v účinném znění; a/nebo e-mailovou zprávou zaslanou na adresu POS;

9. ZÁVĚREČNÁ USTANOVENÍ

(i) Stavebník, Žadatel nebo jím pověřená třetí osoba je počínaje Dnem převzetí Vyjádření povinen užít informace a data uvedená ve Vyjádření pouze a výhradně k účelu, pro který mu byla tato poskytnuta. Stavebník, Žadatel nebo jím pověřená třetí osoba není oprávněn informace a data rozmnožovat, rozšiřovat, pronajímat, půjčovat či jinak umožnit jejich užívání třetí osobou bez předchozího písemného souhlasu společnosti CETIN.

(ii) Pro případ porušení kterékoliv z povinností Stavebníka, Žadatele nebo jím pověřené třetí osoby, založené Vyjádřením /nebo těmito VPOSEK je Stavebník, Žadatel či jím pověřená třetí osoba odpovědný za veškeré náklady a škody, které společnosti CETIN vzniknou porušením povinnosti Stavebníka, Žadatele nebo jím pověřené třetí osoby.

CETIN

Číslo jednací: 762982/21 Číslo žádosti: 0121 234 643

Informace k vytyčení *SEK*

V případě požadavku na vytyčení *SEK* společnosti *CETIN* se, prosím, obracejte na společnosti uvedené níže:

CETIN a.s. - středisko Praha a Stř.Čechy

se sídlem: Českomoravská 2510/19, Libeň, 190 00 Praha 9
IČ: 04084063 DIČ: CZ04084063
kontakt: tel: 238461858 obslužná doba po-pa 7 - 15 hod

TEMO-TELEKOMUNIKACE, a.s. - výhradní dodavatel společnosti CETIN a.s.

se sídlem: U Záběhlického zámku 233/15, 106 00 Praha 10
IČ: 25740253 DIČ: CZ25740253
kontakt: Michal Nun, mobil: 601 378 578, vytyceni@temo.cz

ARITMET s.r.o.

se sídlem: Gutova 2134/26, 100 00 Praha 10
IČ: 27951529 DIČ: CZ27951529
kontakt: Mikuláš Záworka, mobil: 606213599, e-mail: mikulas.zaworka@aritmet.cz
Štěpán Klemens, mobil: 728445254, e-mail: stepan.klemens@aritmet.cz

FORTEL s.r.o.

se sídlem: Nušlova 2286, 158 00 Praha 5
IČ: 62909380 DIČ: CZ62909380
kontakt: Petr Láska, mobil: 602308933, e-mail: fortel@fortel.cz

Ing. Václav Hlavatý

se sídlem: V Lukách 2162, 269 01 Rakovník
IČ: 44255501 DIČ:
kontakt: Ing.Václav Hlavatý, mobil: 606632506, e-mail: dobrahlava@seznam.cz

Chadima Zdeněk

se sídlem: Máchova 257, 539 73 Skuteč
IČ: 01222163 DIČ:
kontakt: Zdeněk Chadima, tel:731115933, e-mail: z.chadima@tiscali.cz

Miroslav Kraušner

se sídlem: Jaselská 1159, 295 01 Mnichovo Hradiště
IČ: 64721051 DIČ: CZ64721051
kontakt: Miroslav Kraušner, mobil: 602350825, e-mail: spojdrat@seznam.cz

Milouš Koloušek

se sídlem: Novovysočanská 827/36, 190 00 Praha - Vysočany
IČ: 76397238 DIČ:
kontakt: Milouš Koloušek, mobil:605297296, e-mail: mkolousek@ixcon.cz

NEWTELELINE spol. s r.o.

se sídlem: Praha 6, Bělohorská 185/163 169 00
IČ: 48108421 DIČ: CZ48108421
kontakt: Michal Schonauer, mobil: 608333920, e-mail: michal.schonauer@ntl.cz

CETIN

Číslo jednací: 762982/21 Číslo žádosti: 0121 234 643

SITEL, spol. s r.o.

se sídlem: Baarova 957/15, 140 00 Praha 4
IČ: 44797320 DIČ: CZ 44797320
kontakt: Stanislav Rada, mobil: 606744788, e-mail: sr@sitel.cz

SPOJMONT s.r.o.

se sídlem: Žitavského 556, 156 00 Praha 5
IČ: 61501387 DIČ: CZ61501387
kontakt: Miloslav Možný, mobil: 777794853, e-mail: info@spojmont.cz
Jan Adámek, mobil: 777226627, e-mail: info@spojmont.cz

SUPTel a.s.

se sídlem: Hřbitovní 1322/15, 312 16 Plzeň
IČ: 25229397 DIČ: CZ25229397
kontakt: Bohumír Fulín, mobil: 724635314, e-mail: fulin@suptel.cz
Jiří Kalfiřt, mobil: 724635351, e-mail: kalfirt@suptel.cz
Vlastimil Koudelka, mobil: 725277777, e-mail: koudelka@suptel.cz

Vegacom, a.s.

se sídlem: Novodvorská 1010/14, 142 01 Praha4
IČ: 25788680 DIČ: CZ25788680
kontakt: Vratislav Bína, mobil: 603 855 256, e-mail: bina@vegacom.cz
Milan Novotný, mobil: 724 437 713, e-mail: novotnym@vegacom.cz.

CETIN

(tiskový formát A3)

Příloha k Vyjádření č.j.: 762982/21

Číslo žádosti: 0121 234 643

SITUAČNÍ VÝKRES - ZÁJMOVÉ ÚZEMÍ

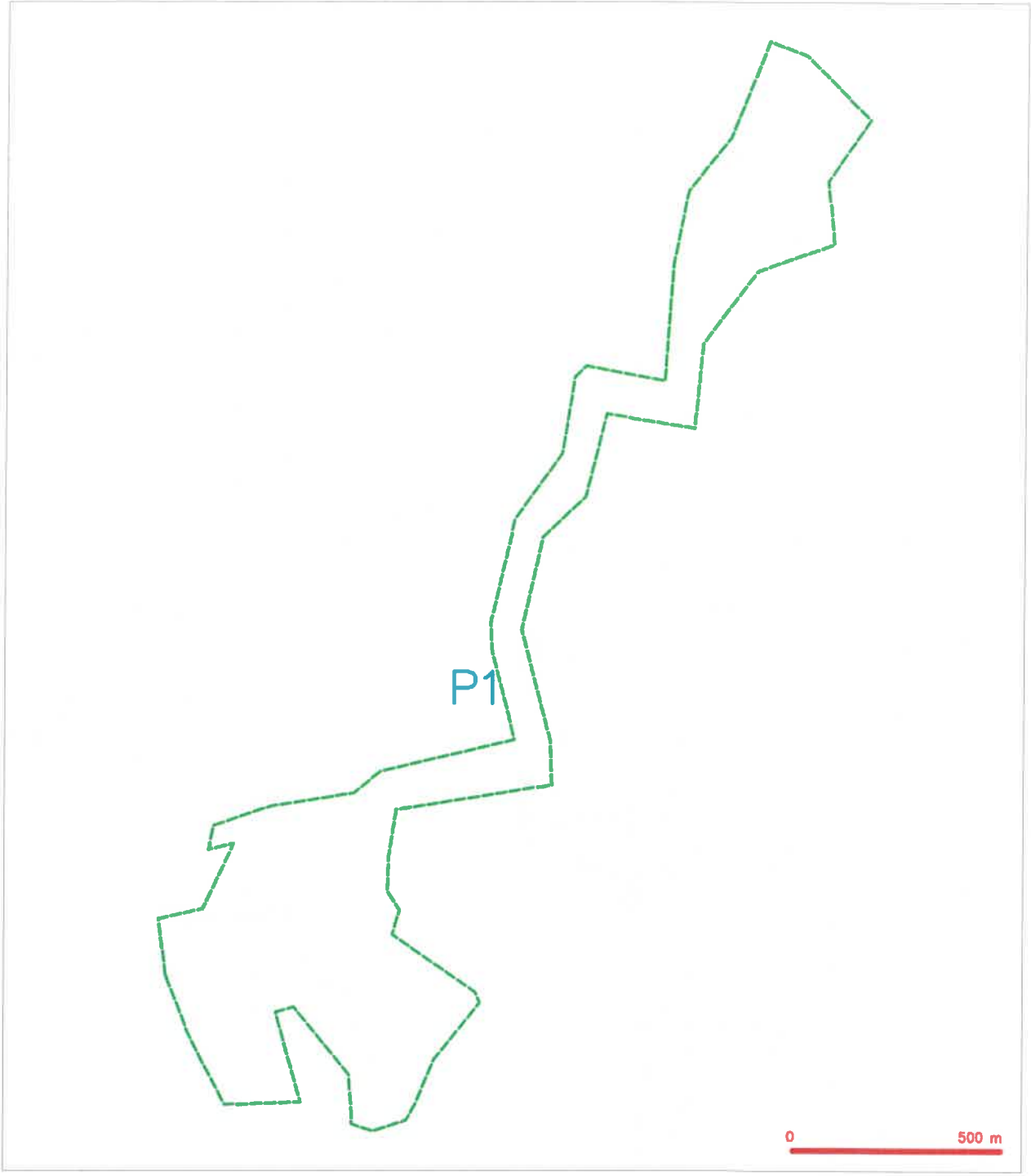

LEGENDA

hranice zájmového území k vyjádření

CETIN a.s.
Českomoravská 2510/19, Libeň
190 00 Praha 9
DIČ: CZ04084063
102

CETIN

(tiskový formát A3)

Příloha k Vyjádření č.j.: 762982/21

Číslo žádosti: 0121 234 643

SITUAČNÍ VÝKRES - POLYGON 1

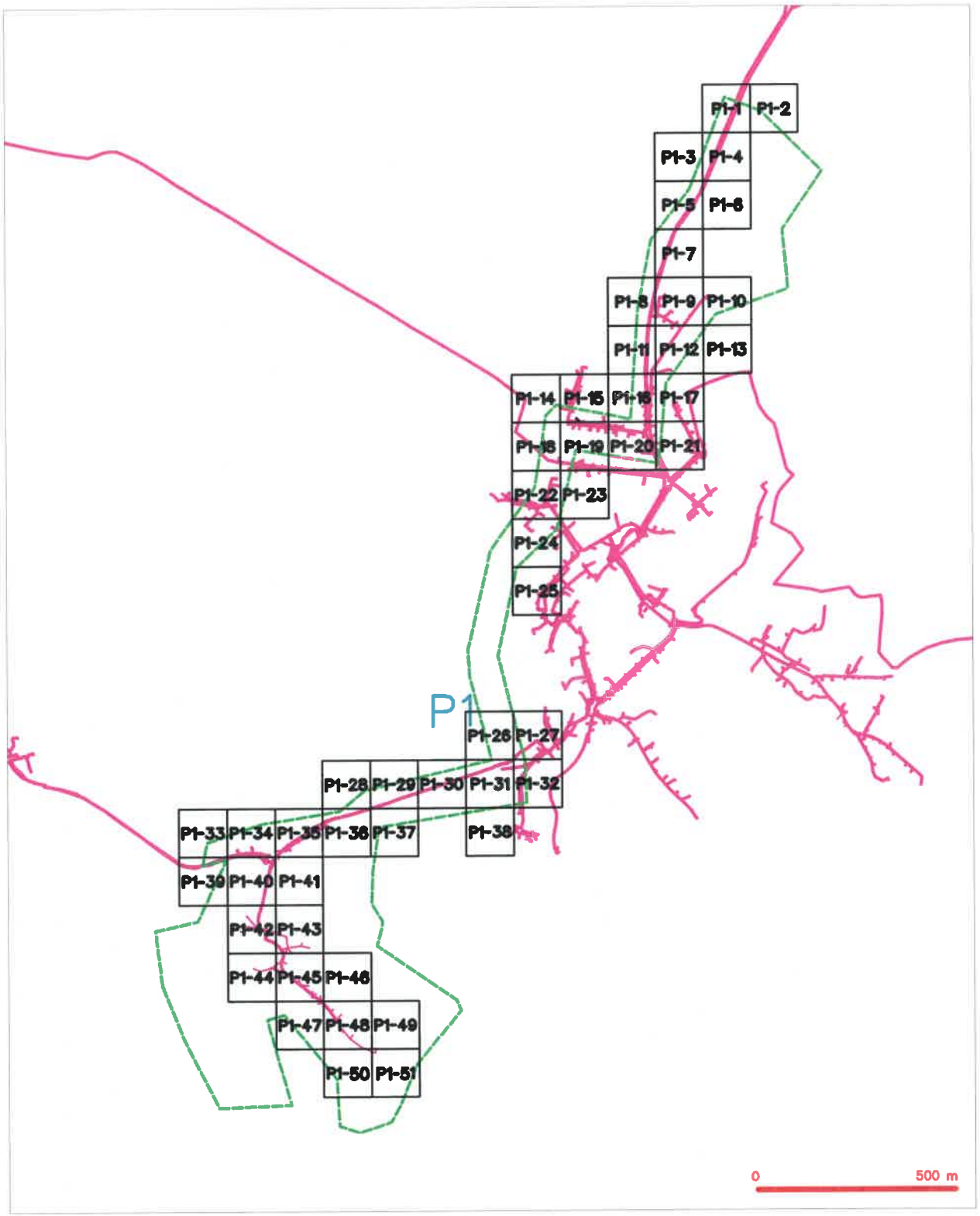

LEGENDA

SITUAČNÍ VÝKRES - POLYGON 1, list kladu P1-1



LEGENDA

- hranice zájmového území k vyjádření
- NN přípojka, území s NN přípojkou CETIN
- zaměřený průběh metalického kabelu
- zaměřený průběh optického kabelu, HDPE trubky nebo založené optického a metalického kabelu
- nezaměřený průběh metalického kabelu
- nadzemní síť cizí
- nezaměřený průběh optického kabelu, HDPE trubky nebo založené optického a metalického kabelu
- radiové sítě, ochranné pásma radiové sítě
- nadzemní síť
- nezrekonstruované sítě
- podzemní síť cizí
- síť s NN
- kabelker, kabelovod

SITUAČNÍ VÝKRES - POLYGON 1, list kladu P1-2



LEGENDA

CETIN

(tiskový formát A3)

Příloha k Vyjádření č.j.: 762982/21

Číslo žádosti: 0121 234 643

SITUAČNÍ VÝKRES - POLYGON 1, list kladu P1-3



LEGENDA

hranice zájmového území k vyjádření
NN přípojka, úseky s NN přípojkou CETIN
zaměřený průběh metalického kabelu
zaměřený průběh optického kabelu HDPE trubky nebo snadné optického a metalického kabelu
zakreslený průběh metalického kabelu
zakreslené ulité cesty

zaměřený průběh optického kabelu HDPE trubky nebo snadné optického a metalického kabelu
radiové sítě, ochranné pásmo radiové sítě
nezaměřené ulité
nezakreslené ulité
kolektor, kabelovod
C
podzemní sítě cizí
sítě s NN

SITUAČNÍ VÝKRES - POLYGON 1, list kladu P1-4

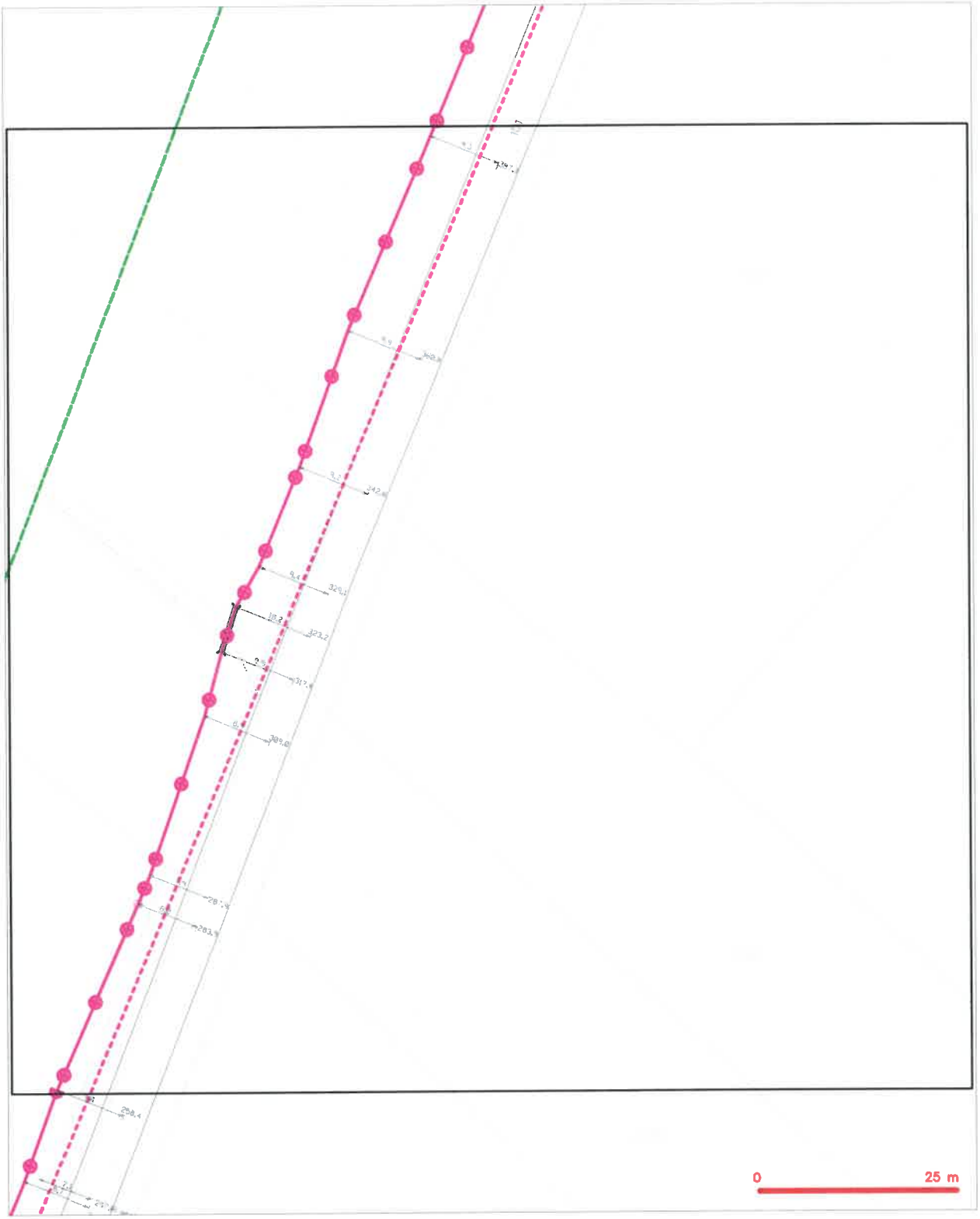

LEGENDA

SITUAČNÍ VÝKRES - POLYGON 1, list kladu P1-5

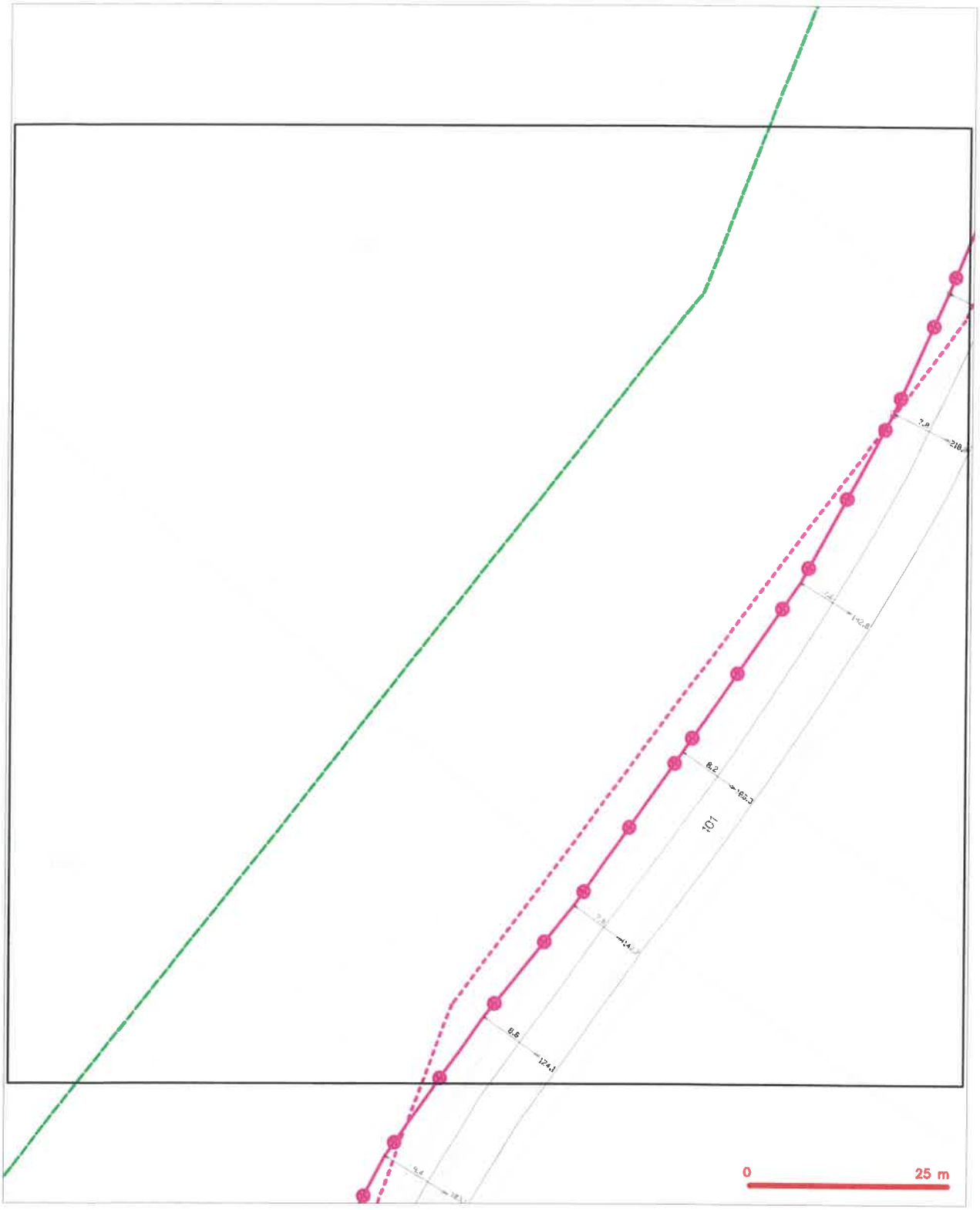

LEGENDA

- hranice zájmového území k vyjádření
- HM přípojky, úsaví s HM přípojkou CETIN
- zaměřený průběh metalického kabelu
- zaměřený průběh optického kabelu, HDPE trubky nebo soubělh optického a metalického kabelu
- nezaměřený průběh metalického kabelu
- nadzemní síť cizí
- nezaměřený průběh optického kabelu, HDPE trubky nebo soubělh optického a metalického kabelu
- RR radiové sítě, pohyblivá pozemní radiové sítě
- nadzemní síť
- nezaměřované sítě
- C podzemní síť cizí
- sítě s HM
- kolektor, kabelovod

SITUAČNÍ VÝKRES - POLYGON 1, list kladu P1-6



LEGENDA

CETIN

(tiskový formát A3)

Příloha k Vyjádření č.j.: 762982/21

Číslo žádosti: 0121 234 643

SITUAČNÍ VÝKRES - POLYGON 1, list kladu P1-7

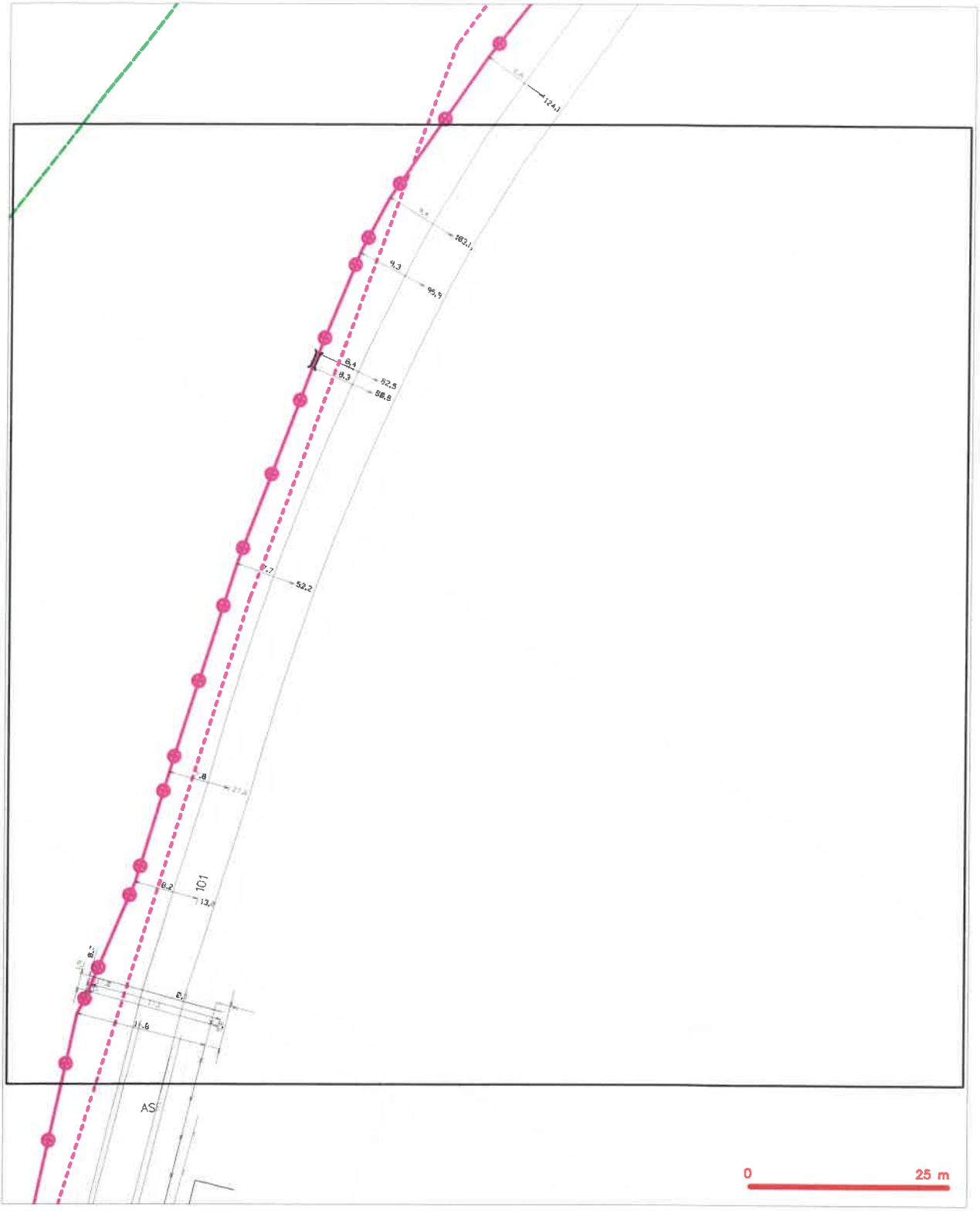

LEGENDA

- hranice zájmového území k vyjádření
- NN přípojka, úsek s NN přípojkou CETIN
- zaměřený průběh optického kabelu
- zaměřený průběh optického kabelu, HDPE trubky nebo zbytek optického a metalického kabelu
- zaměřený průběh metalického kabelu
- ostatní sítě cizí
- zaměřený průběh optického kabelu, HDPE trubky nebo zbytek optického a metalického kabelu
- radiální sítě, ochranné pásmo radiální sítě
- ostatní sítě
- naznačené sítě
- kolektor, kabelovod
- podzemní sítě cizí
- sítě s NN

CETIN

(tiskový formát A3)

Příloha k Vyjádření č.j.: 762982/21

Číslo žádosti: 0121 234 643

SITUAČNÍ VÝKRES - POLYGON 1, list kladu P1-8

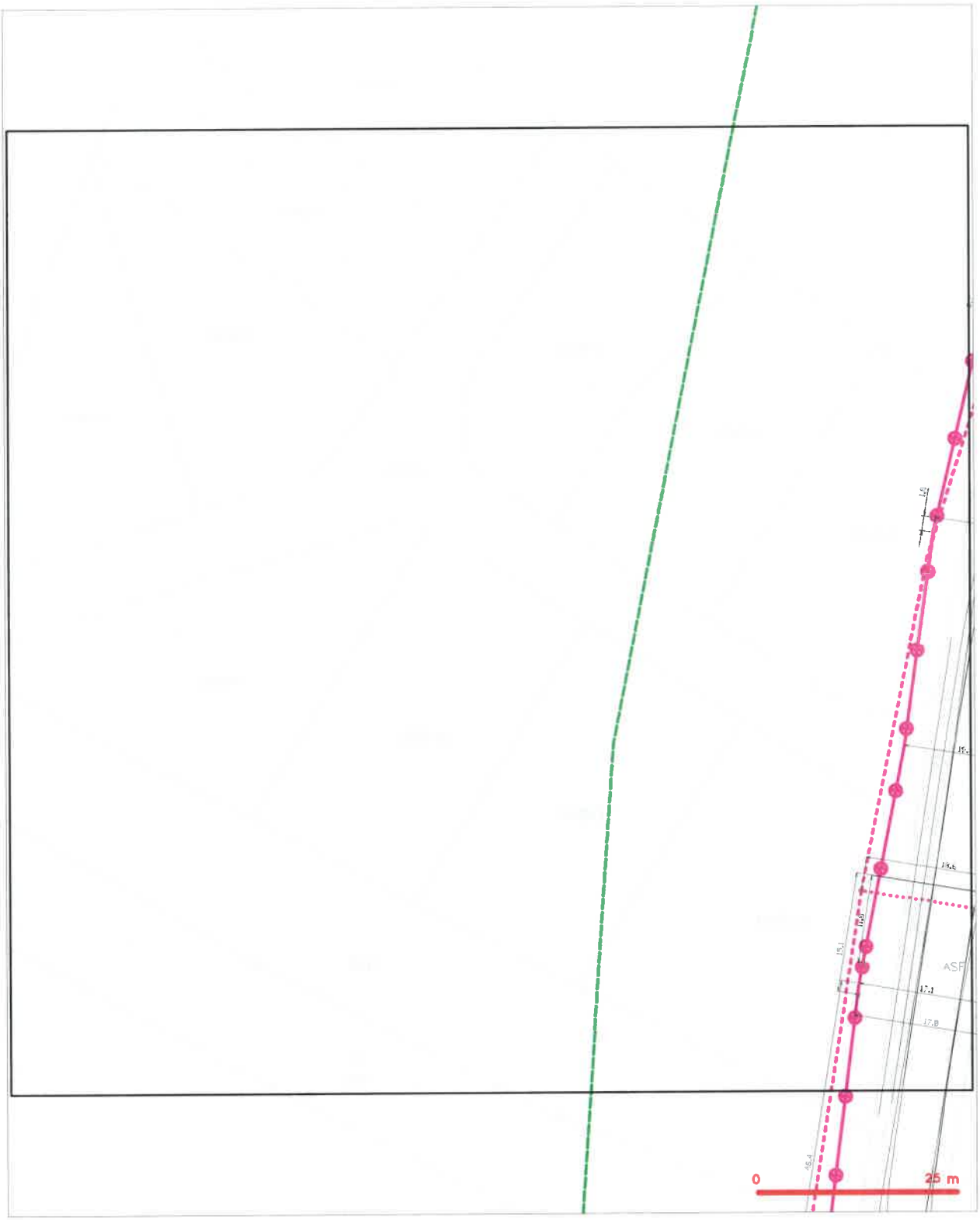

LEGENDA

CETIN

(tiskový formát A3) | Příloha k Vyjádření č.j.: 762982/21 | Číslo žádosti: 0121 234 643

SITUAČNÍ VÝKRES - POLYGON 1, list kladu P1-9

LEGENDA

- hranice zájmového území k vyjádření
- NN přípojka, vlastní s NN přípojkou CETIN
- zaměřený průběh metalického kabelu
- zaměřený průběh optického kabelu, HDPE trubky nebo souběh optického a metalického kabelu
- nezaměřený průběh metalického kabelu
- nadzemní síť cizí
- nezaměřený průběh optického kabelu, HDPE trubky nebo souběh optického a metalického kabelu
- nadzemní síť
- nepromítnutelná síť
- podzemní síť cizí
- síť s NN
- kolektor, kanalizace

(tiskový formát A3)

Příloha k Vyjádření č.j.: 762982/21

Číslo žádosti: 0121 234 643

SITUAČNÍ VÝKRES - POLYGON 1, list kladu P1-10

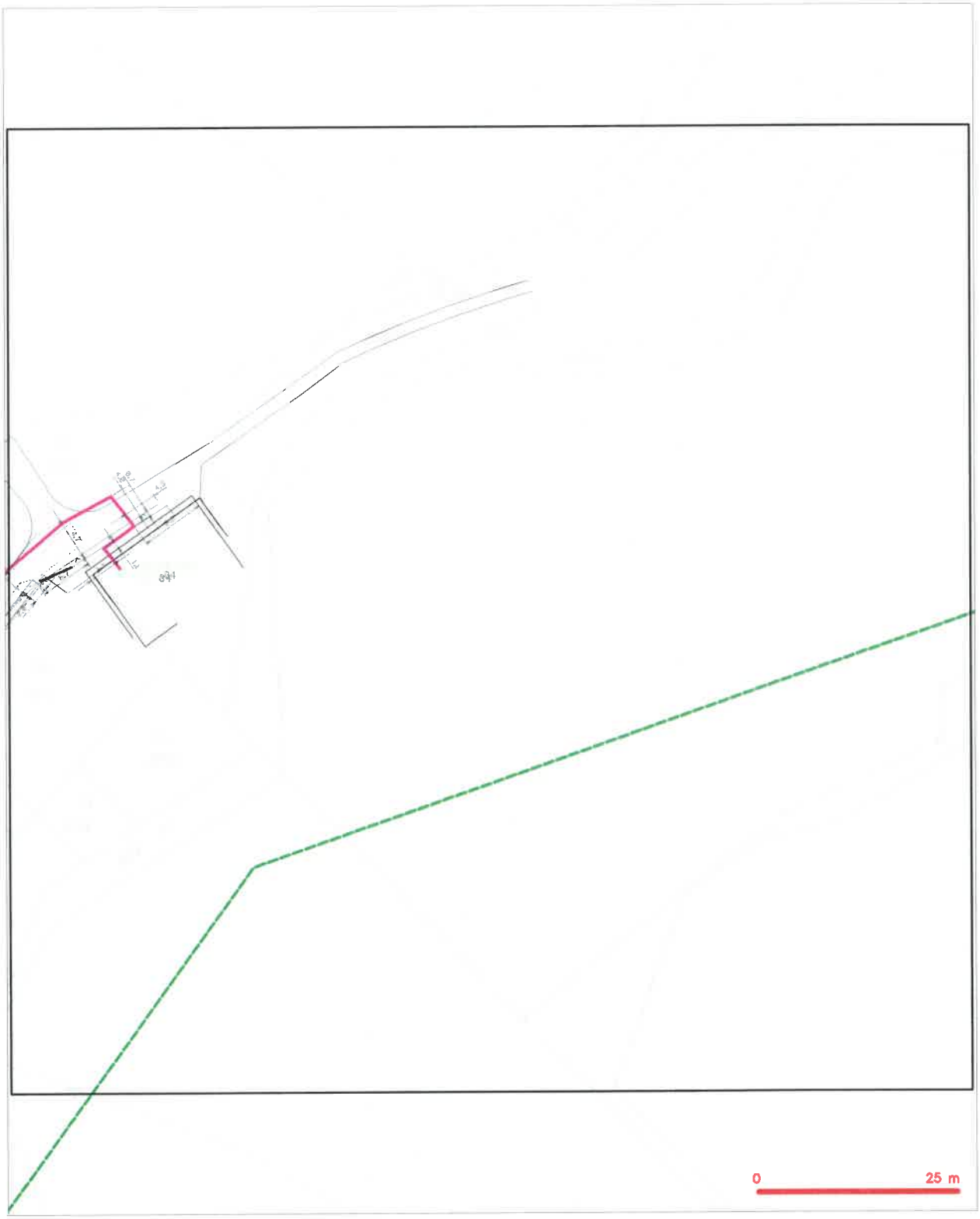

LEGENDA

CETIN

(tiskový formát A3)

Příloha k Vyjádření č.j.: 762982/21

Číslo žádosti: 0121 234 643

SITUAČNÍ VÝKRES - POLYGON 1, list kladu P1-11

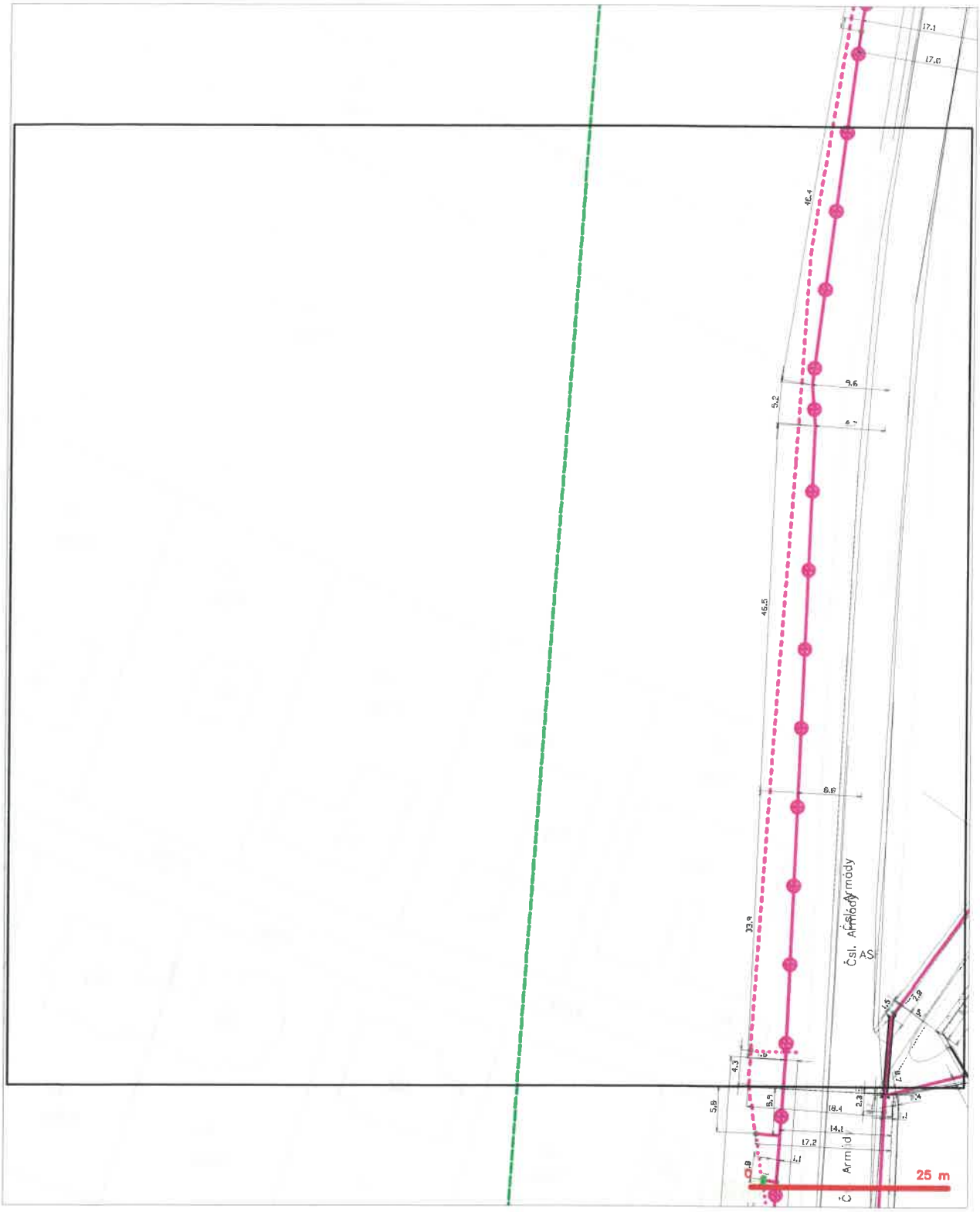

LEGENDA

SITUAČNÍ VÝKRES - POLYGON 1, list kladu P1-12

LEGENDA

(tiskový formát A3)

Příloha k Vyjádření č.j.: 762982/21

Číslo žádosti: 0121 234 643

SITUAČNÍ VÝKRES - POLYGON 1, list kladu P1-13



LEGENDA

SITUAČNÍ VÝKRES - POLYGON 1, list kladu P1-14

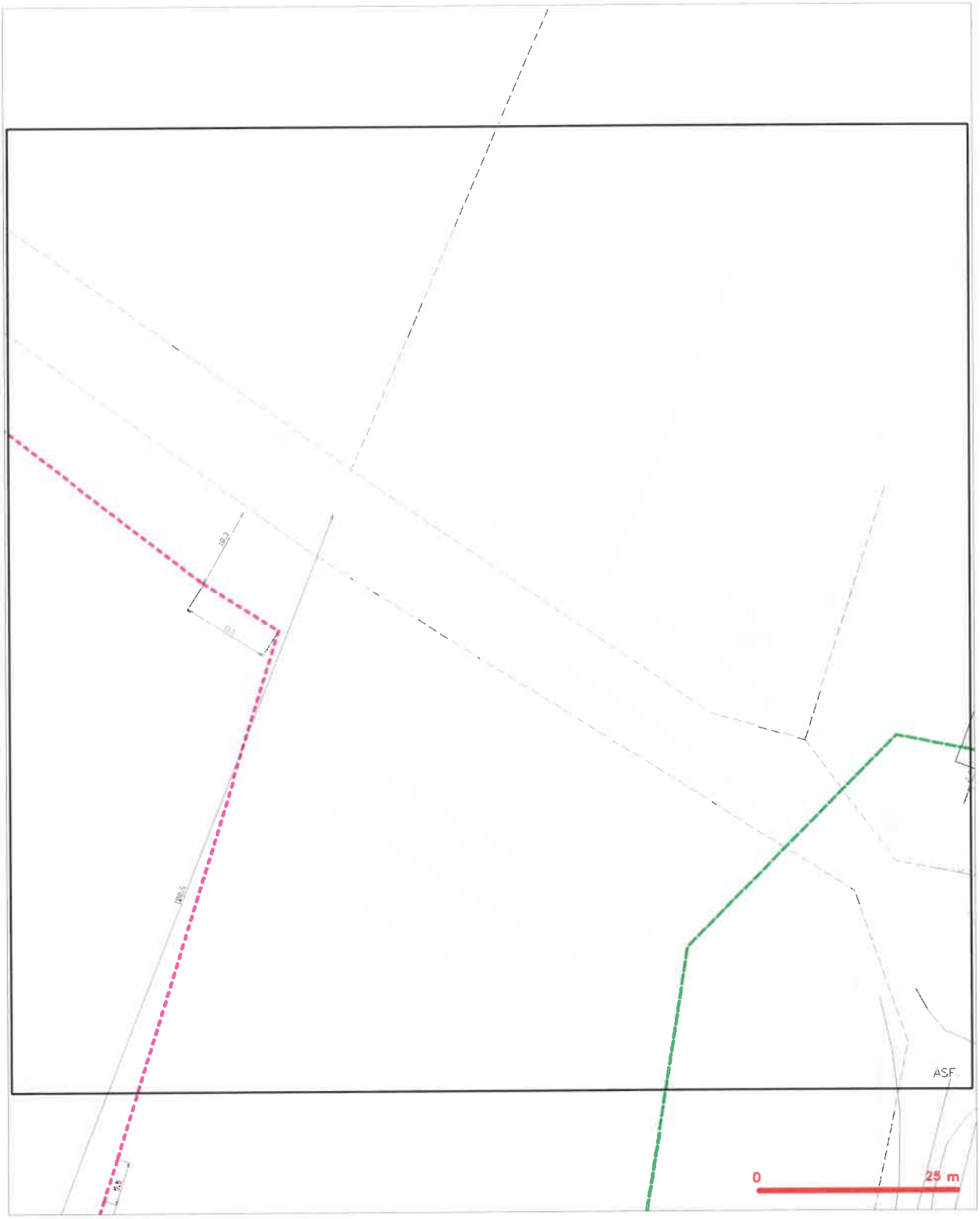

LEGENDA

CETIN

(tiskový formát A3) | Příloha k Vyjádření č.j.: 762982/21 | Číslo žádosti: 0121 234 643

SITUAČNÍ VÝKRES - POLYGON 1, list kladu P1-15

LEGENDA

- hranice zájmového území k vyjádření
- nad přípojkou, úroveň z NN přípojky SE TIN
- neměřený průběh metalického kabelu
- neměřený průběh optického kabelu, HDPE trubky nebo soubělu optického a metalického kabelu
- neměřený průběh metalického kabelu
- nadzemní vlní vlní
- neměřený průběh optického kabelu, HDPE trubky nebo soubělu optického a metalického kabelu
- radiové vlní, schránní pozemní radiové vlní
- nadzemní vlní
- nezaměřené vlní
- podzemní vlní vlní
- vlní s NN
- kolektor, kabelovod

SITUAČNÍ VÝKRES - POLYGON 1, list kladu P1-16

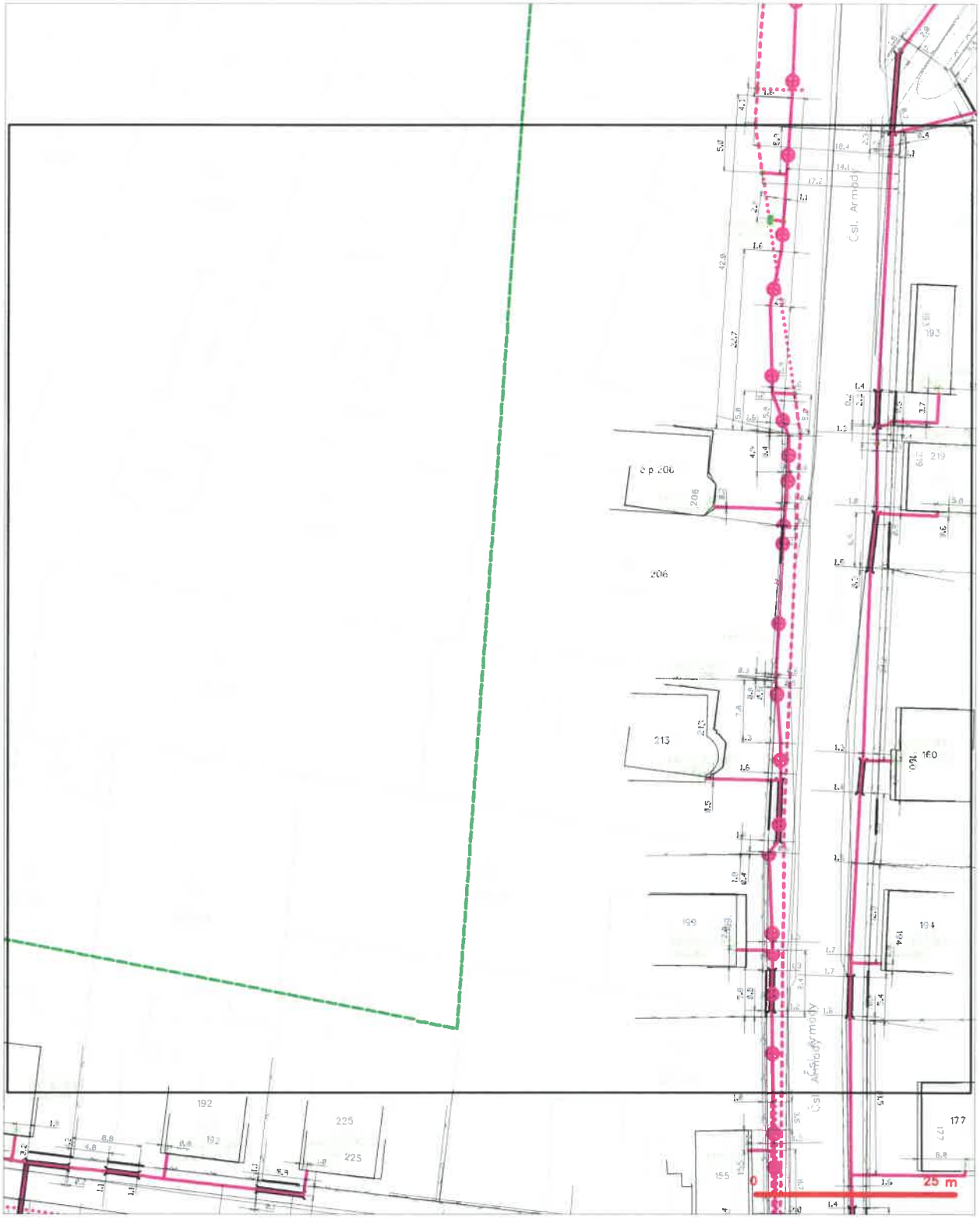

LEGENDA

CETIN

(tiskový formát A3) Příloha k Vyjádření č.j.: 762982/21 Číslo žádosti: 0121 234 643

SITUAČNÍ VÝKRES - POLYGON 1, list kladu P1-17

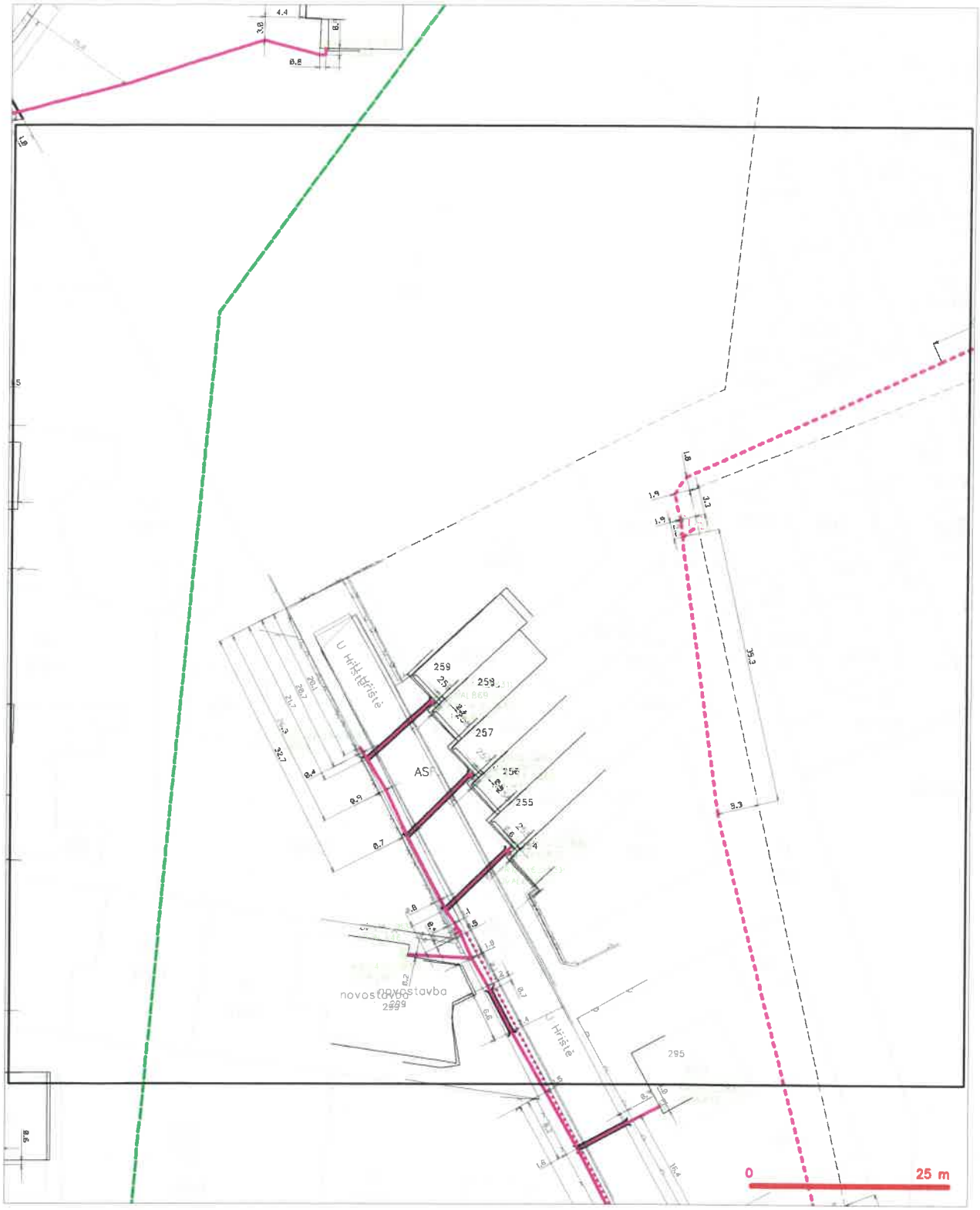

LEGENDA

- hranice zájmového území k vyjádření
- NN přípojka, úroveň s NN přípojkou CETIN
- zaměřený průběh metalického kabelu
- zaměřený průběh optického kabelu, HDPE trubky nebo soubah optického a metalického kabelu
- nezaměřený průběh metalického kabelu
- nadzemní síť CETIN
- nezaměřený průběh optického kabelu, HDPE trubky nebo soubah optického a metalického kabelu
- rádiové sítě, ochranné pásmo rádiové sítě
- nadzemní síť
- naznačená síť
- podzemní síť
- síť s NN
- kabelový kanál

CETIN

(tiskový formát A3)

Příloha k Vyjádření č.j.: 762982/21

Číslo žádosti: 0121 234 643

SITUAČNÍ VÝKRES - POLYGON 1, list kladu P1-18

LEGENDA

- hranice dotčeného území (1:1000)
- NN přípojka, uvedená z NN přípojky CETIN
- zaměřený průběh metalického kabelu
- zaměřený průběh optického kabelu, HDPE trubky nebo soubah optického a metalického kabelu
- navržený průběh metalického kabelu
- navržená síť CNP
- navržený průběh optického kabelu, HDPE trubky nebo soubah optického a metalického kabelu
- M — radiové sítě, otevřené pásma radiové sítě
- M — navržené sítě
- M — nezrušované sítě
- kabinet, kabelová
- C — pasivní síť CN
- sítě z NN

SITUAČNÍ VÝKRES - POLYGON 1, list kladu P1-19

LEGENDA

- trasování zájmového území k vyjádření
- NN přípojka, úsek z NN přípojky CETIN
- zaměřený průběh metalického kabelu
- zaměřený průběh optického kabelu, HDPE trubky nebo zaváděk optického a metalického kabelu
- zaměřený průběh metalického kabelu
- nadzemní síť CAT
- zaměřený průběh optického kabelu, HDPE trubky nebo zaváděk optického a metalického kabelu
- radiové zař., ochranné pásmo radiové zař.
- nadzemní síť
- nezmapovaná síť
- podzemní síť CAT
- síť s NN
- kolektor, kabelovod

SITUAČNÍ VÝKRES - POLYGON 1, list kladu P1-20

LEGENDA

CETIN

(tiskový formát A3) | Příloha k Vyjádření č.j.: 762982/21 | Číslo žádosti: 0121 234 643

SITUAČNÍ VÝKRES - POLYGON 1, list kladu P1-21

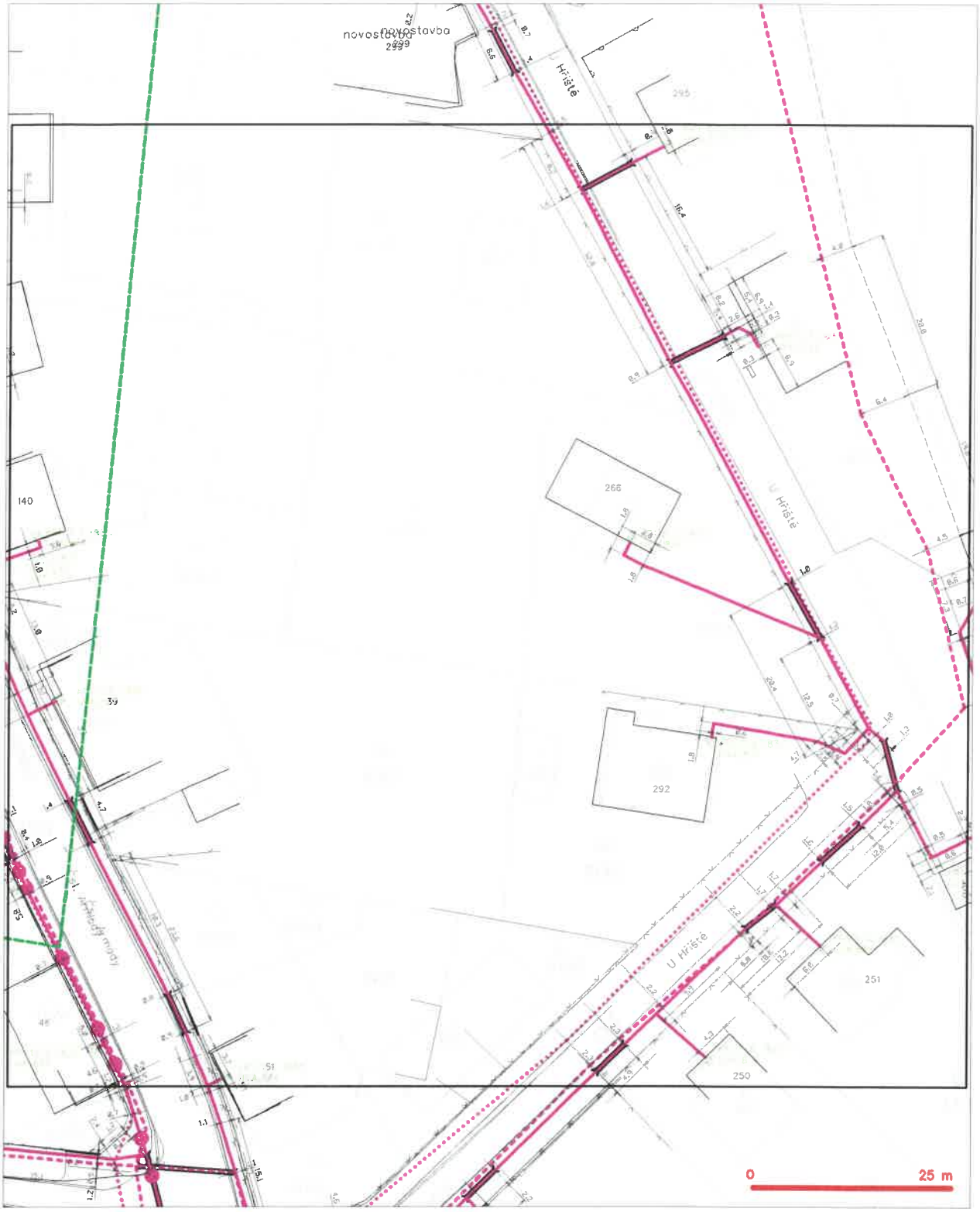

LEGENDA

- hranice nájmu/ochr. areál k vyjádření
- NN přípojka, území s NN přípojkou CETIN
- zaměřený průběh metalického kabelu
- zaměřený průběh optického kabelu, HDPE trubky nebo zaváděk optického a metalického kabelu
- nezaměřený průběh metalického kabelu
- realizované sítě cizí
- nezaměřený průběh optického kabelu, HDPE trubky nebo zaváděk optického a metalického kabelu
- realizované sítě, ochranné pásmo radiové sítě
- realizované sítě
- rekonstruované sítě
- kabelový kabinet
- projektované sítě cizí
- sítě s NN

CETIN

(tiskový formát A3)

Příloha k Vyjádření č.j.: 762982/21

Číslo žádosti: 0121 234 643

SITUAČNÍ VÝKRES - POLYGON 1, list kladu P1-22

LEGENDA

CETIN

(tiskový formát A3) Příloha k Vyjádření č.j.: 762982/21 Číslo žádosti: 0121 234 643

SITUAČNÍ VÝKRES - POLYGON 1, list kladu P1-23

LEGENDA

- hranice zájmového území k vyjádření
- NN přípojka, území s NN přípojkou CETIN
- zaměřený průběh metalického kabelu
- zaměřený průběh optického kabelu, HDPE trubky nebo soubah optického a metalického kabelu
- navržený průběh metalického kabelu
- navržený stůl cdo
- navržený průběh optického kabelu, HDPE trubky nebo soubah optického a metalického kabelu
- rušené zbl. betonové pásmo rušené stůl
- nezávazný stůl
- navržený stůl
- kolektor, kabelovod
- pasivní stůl cdo
- stůl s NN

CETIN

(tiskový formát A3)

Příloha k Vyjádření č.j.: 762982/21

Číslo žádosti: 0121 234 643

SITUAČNÍ VÝKRES - POLYGON 1, list kladu P1-24

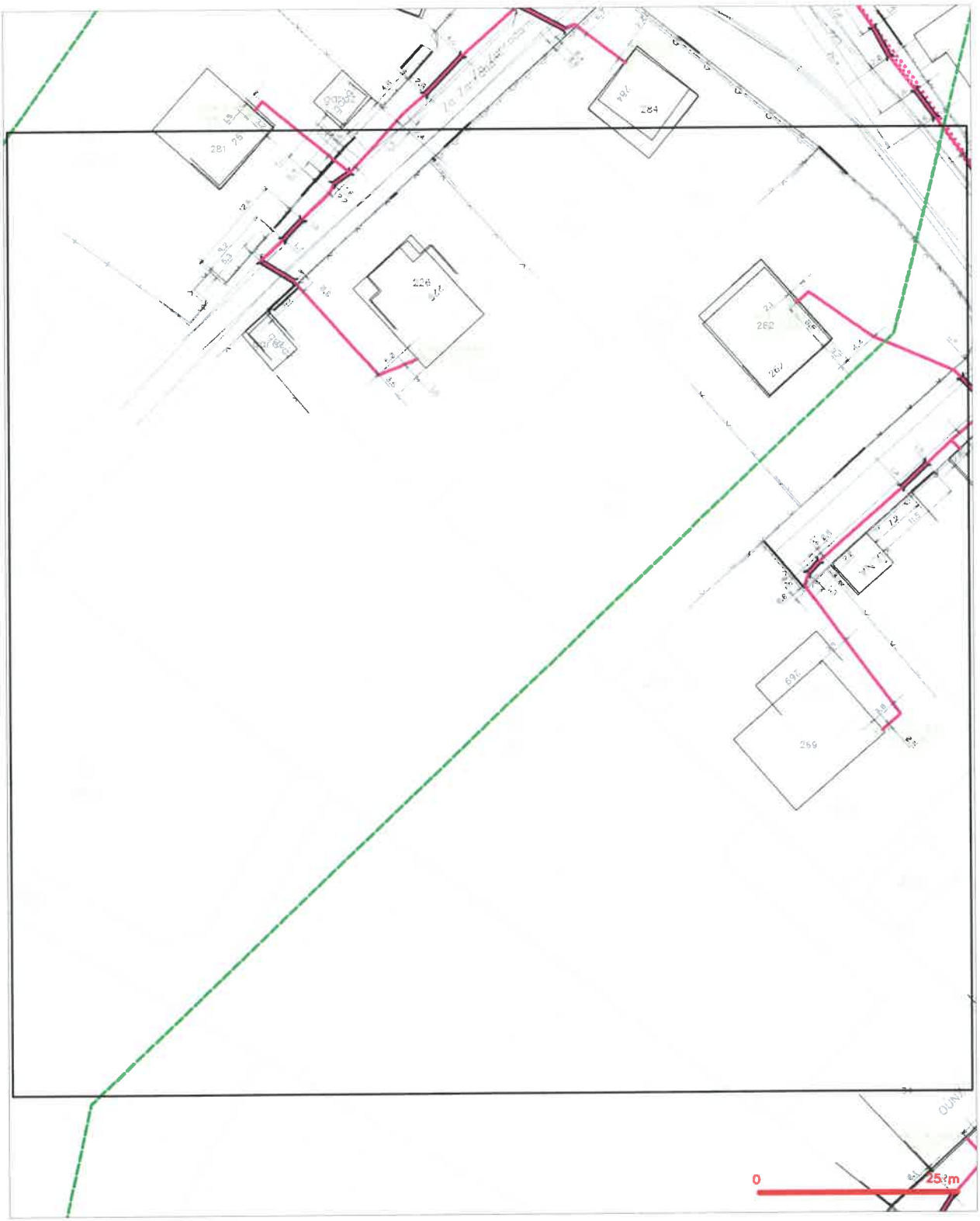

LEGENDA

SITUAČNÍ VÝKRES - POLYGON 1, list kladu P1-25

LEGENDA

hranice zájmového území k vyjádření
NN přípojka, čerpá z NN přípojky CETIN
zaměřený průběh metalického kabelu
zaměřený průběh optického kabelu, HDPE trubky nebo soubah optického a metalického kabelu
nezaměřený průběh metalického kabel.
nadzemní sítě cizí
nezaměřený průběh optického kabelu, HDPE trubky nebo soubah optického a metalického kabelu
nadzemní sítě
nepovrchovaná sítě
podzemní sítě cizí
sítě z NN
kabelový, kabelová

CETIN

(tiskový formát A3)

Příloha k Vyjádření č.j.: 762982/21

Číslo žádosti: 0121 234 643

SITUAČNÍ VÝKRES - POLYGON 1, list kladu P1-26

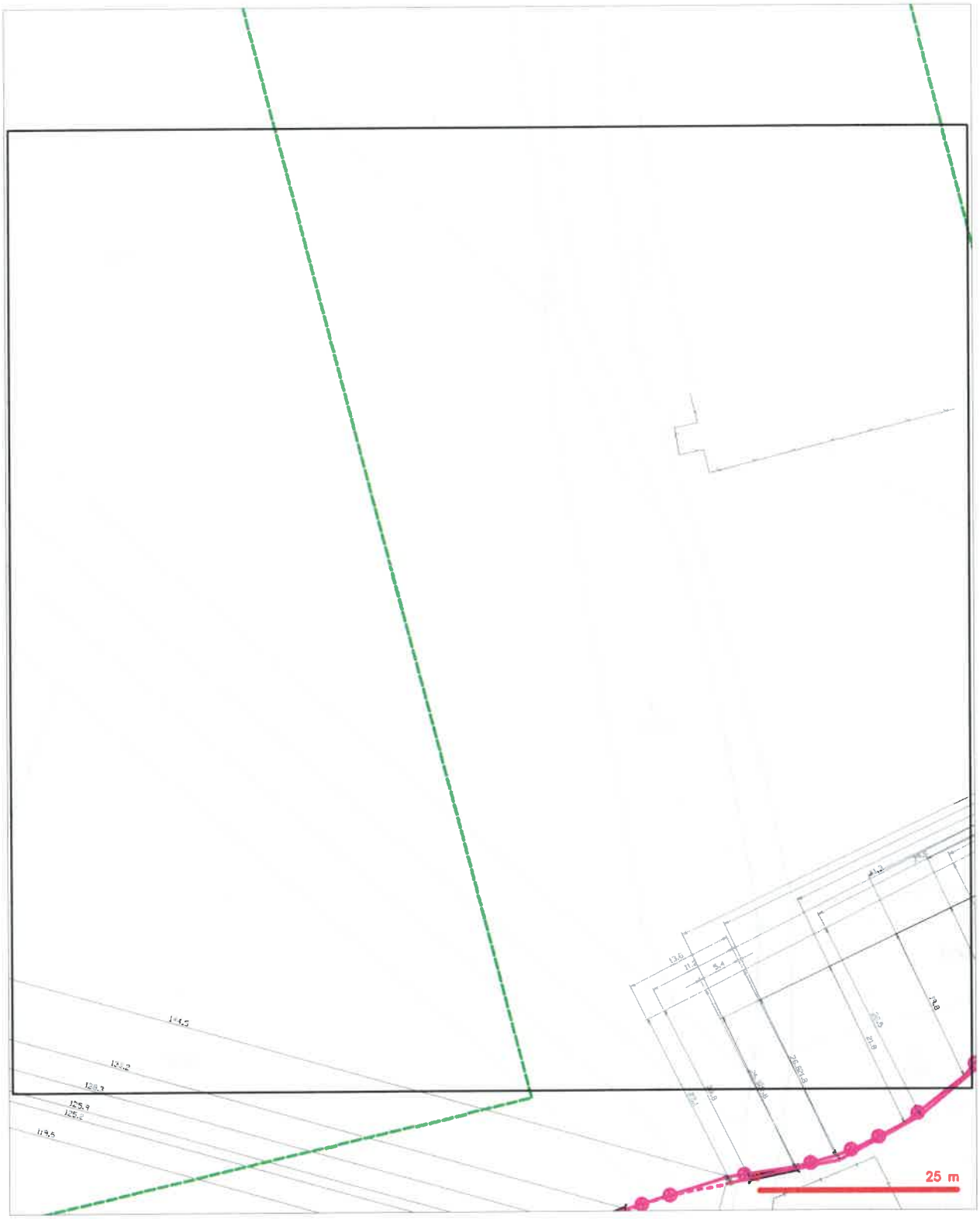

LEGENDA

SITUAČNÍ VÝKRES - POLYGON 1, list kladu P1-27

LEGENDA

- hranice zájmového území k vyjádření
- NN přípojka, úroveň s NN přípojkou CETIN
- zaměřený průběh metalického kabelu
- zaměřený průběh optického kabelu, HDPE trubky nebo žlabek optického a metalického kabelu
- nezaměřený průběh metalického kabelu
- sdělovací ochranný pásmo
- nezaměřený průběh optického kabelu, HDPE trubky nebo žlabek optického a metalického kabelu
- radiové ochranné pásmo radiové sítě
- ochranné pásmo
- nepovolovaná síť
- podzemní síť cizí
- síť s NN
- kiosek, kabinet

SITUAČNÍ VÝKRES - POLYGON 1, list kladu P1-28



(tiskový formát A3) Příloha k Vyjádření č.j.: 762982/21 Číslo žádosti: 0121 234 643

SITUAČNÍ VÝKRES - POLYGON 1, list kladu P1-29

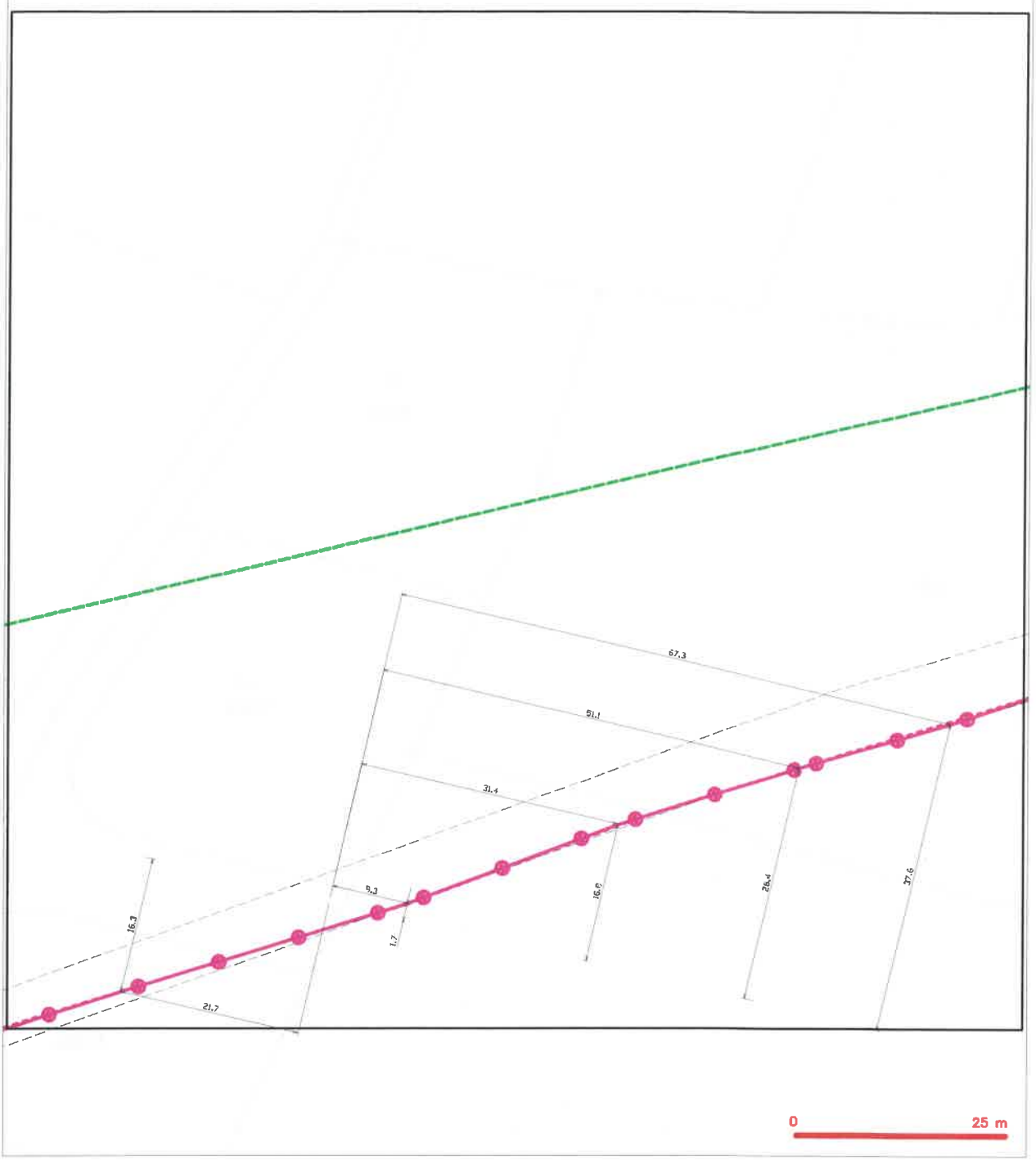

LEGENDA

hranice zájmového území k vyjádření
HV přípojka, úsek s HV přípojkou CETIN
zamýšlený průběh metalického kabelu
zamýšlený průběh optického kabelu, HDPE trubky nebo soubor optického a metalického kabelu
navrhovaný průběh metalického kabelu
existující sítě cizí
navrhovaný průběh optického kabelu, HDPE trubky nebo soubor optického a metalického kabelu
radiové sítě, ochranné pásmo radiové sítě
radiové sítě
neprovozované sítě
kolektor, kabelovod
podzemní sítě cizí
sítě s HV

SITUAČNÍ VÝKRES - POLYGON 1, list kladu P1-30

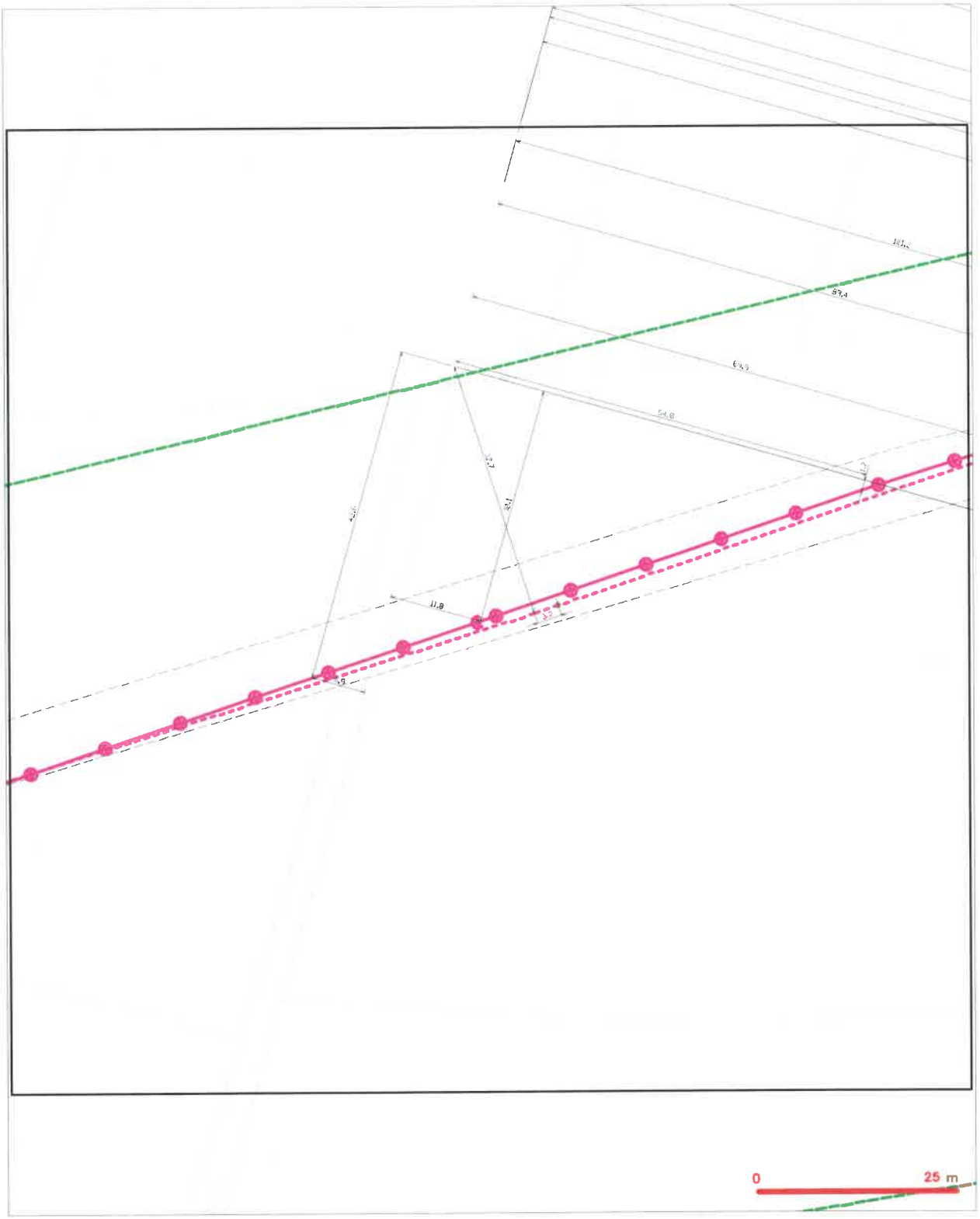

LEGENDA

- hranice zájmového území s vyjádřením
- HA přípojek, uvedené z HAV přípojkového SCITN
- navržený průběh metalického kabelu
- zaměřený průběh optického kabelu HDPE trubky nebo souboru optického a metalického kabelu
- naznačený průběh metalického kabelu
- navržená síť CAN
- zaměřený průběh optického kabelu HDPE trubky nebo souboru optického a metalického kabelu
- radiové sítě, ochranné pásmo radiové sítě
- navržené sítě
- zaměřené sítě
- navržené sítě CAN
- sítě z HAV
- ulice, kabelové

(tiskový formát A3)

Příloha k Vyjádření č.j.: 762982/21

Číslo žádosti: 0121 234 643

SITUAČNÍ VÝKRES - POLYGON 1, list kladu P1-31



LEGENDA

- hranice zájmového území s vyjádřením
- osa přípojky, území s MV přípojkou CETIN
- zaměřený průběh metalického kabelu
- zaměřený průběh optického kabelu, HDPE trubky nebo soubeh optického a metalického kabelu
- nezaměřený průběh metalického kabelu
- zakázané pásmo cizí
- nezaměřený průběh optického kabelu, HDPE trubky nebo soubeh optického a metalického kabelu
- radiové zařízení, ochranné pásmo radiové sítě
- radiovým zařízení
- nebezpečné zařízení
- podzemní sítě cizí
- sítě z MV
- kabelový rozvod

SITUAČNÍ VÝKRES - POLYGON 1, list kladu P1-32

LEGENDA

CETIN

(tiskový formát A3)

Příloha k Vyjádření č.j.: 762982/21

Číslo žádosti: 0121 234 643

SITUAČNÍ VÝKRES - POLYGON 1, list kladu P1-33

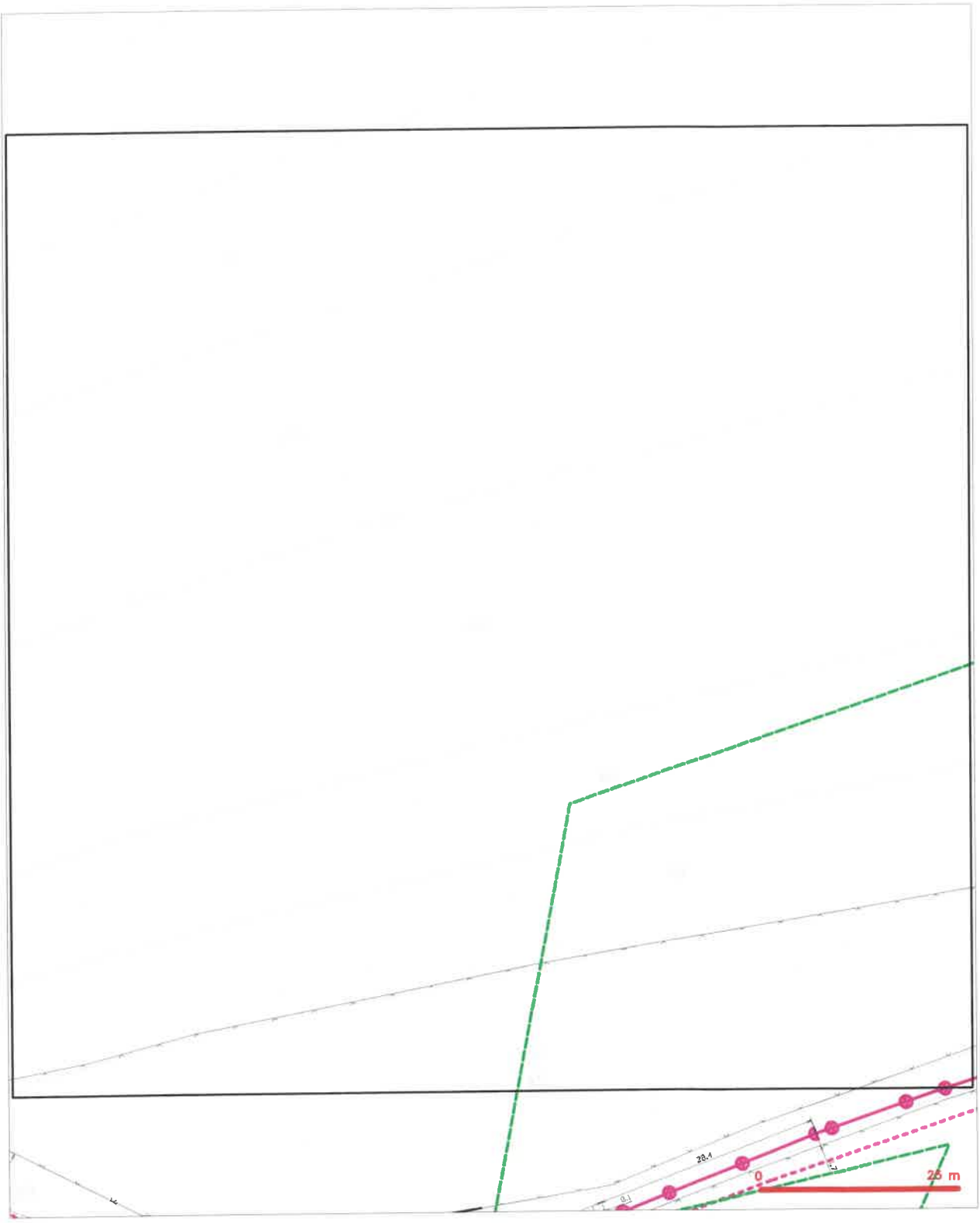

LEGENDA

- hranice zájmového území k vyjádření
- NN přípojka, úseků s NN přípojkou CETIN
- zemědělský průběh metalického kabelu
- zemědělský průběh optického kabelu, HDPE trubky nebo soubah optického a metalického kabelu
- nezemědělský průběh metalického kabelu
- modelovaná síťová část
- nezemědělský průběh optického kabelu, HDPE trubky nebo soubah optického a metalického kabelu
- radiové sítě, ochranné pásmo radiové sítě
- modelovaná síťová část
- navrhovaná síťová část
- kabelový, kabelovod
- podzemní síťové část
- síťé s NN

SITUAČNÍ VÝKRES - POLYGON 1, list kladu P1-34

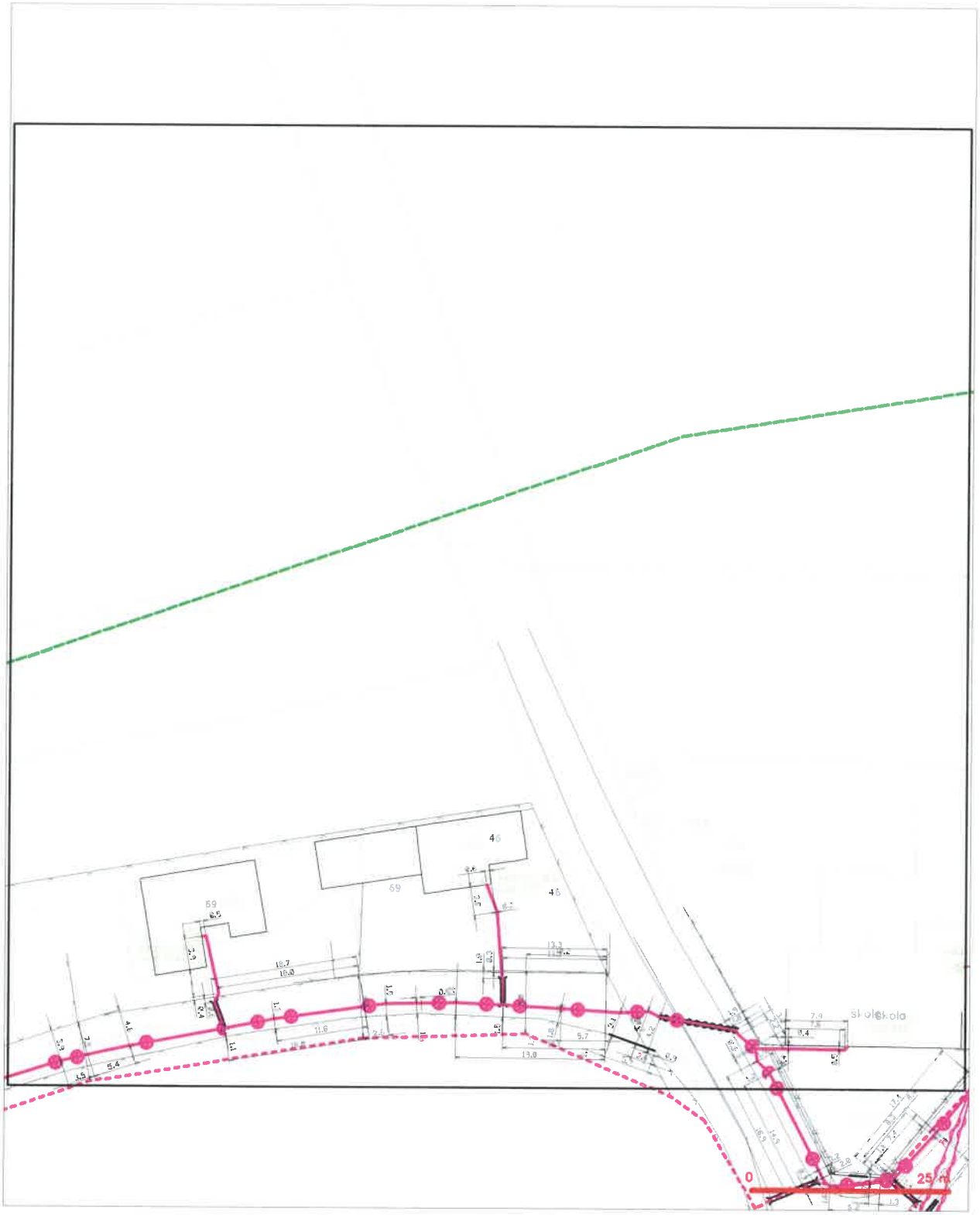

SITUAČNÍ VÝKRES - POLYGON 1, list kladu P1-35

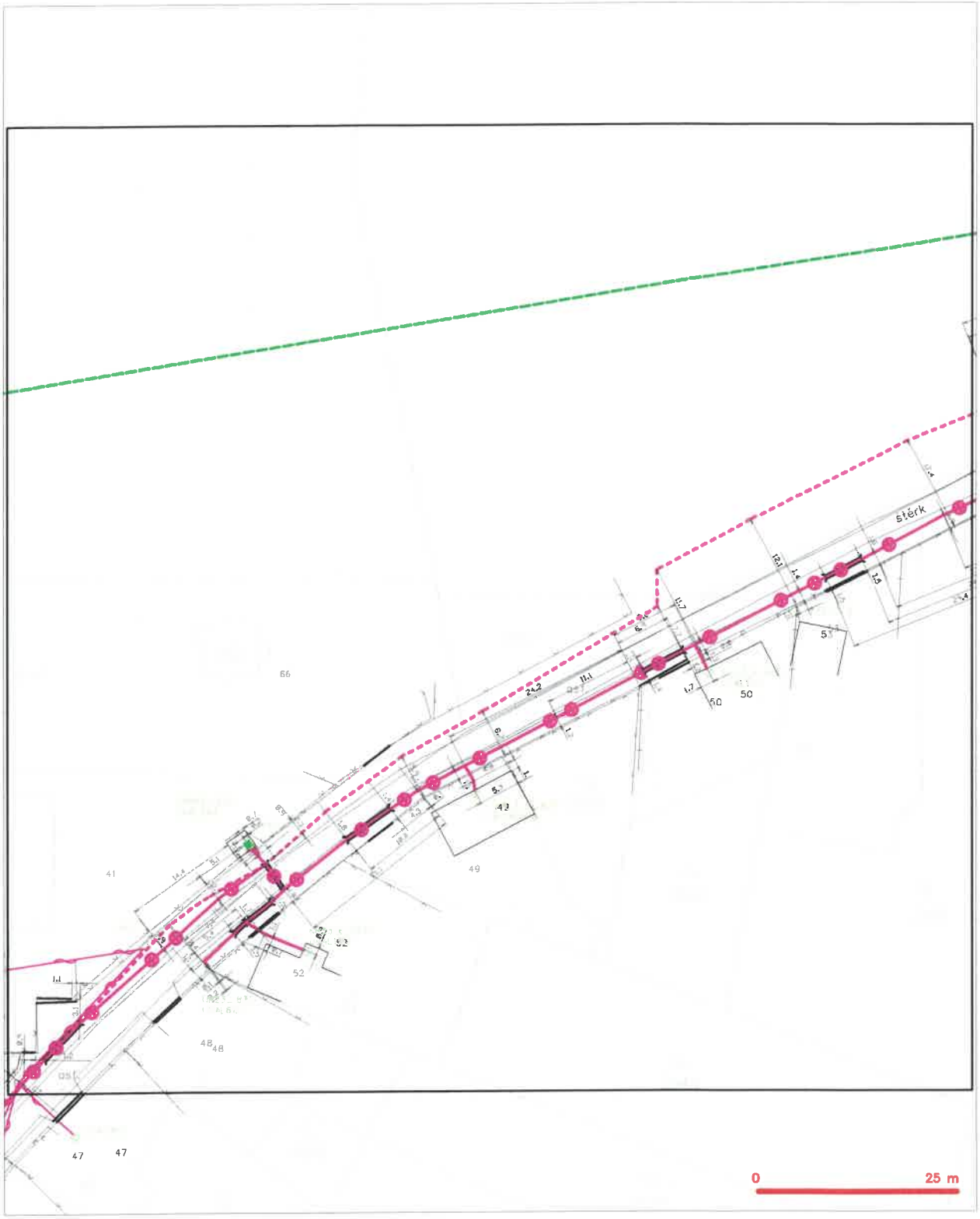

LEGENDA

SITUAČNÍ VÝKRES - POLYGON 1, list kladu P1-36

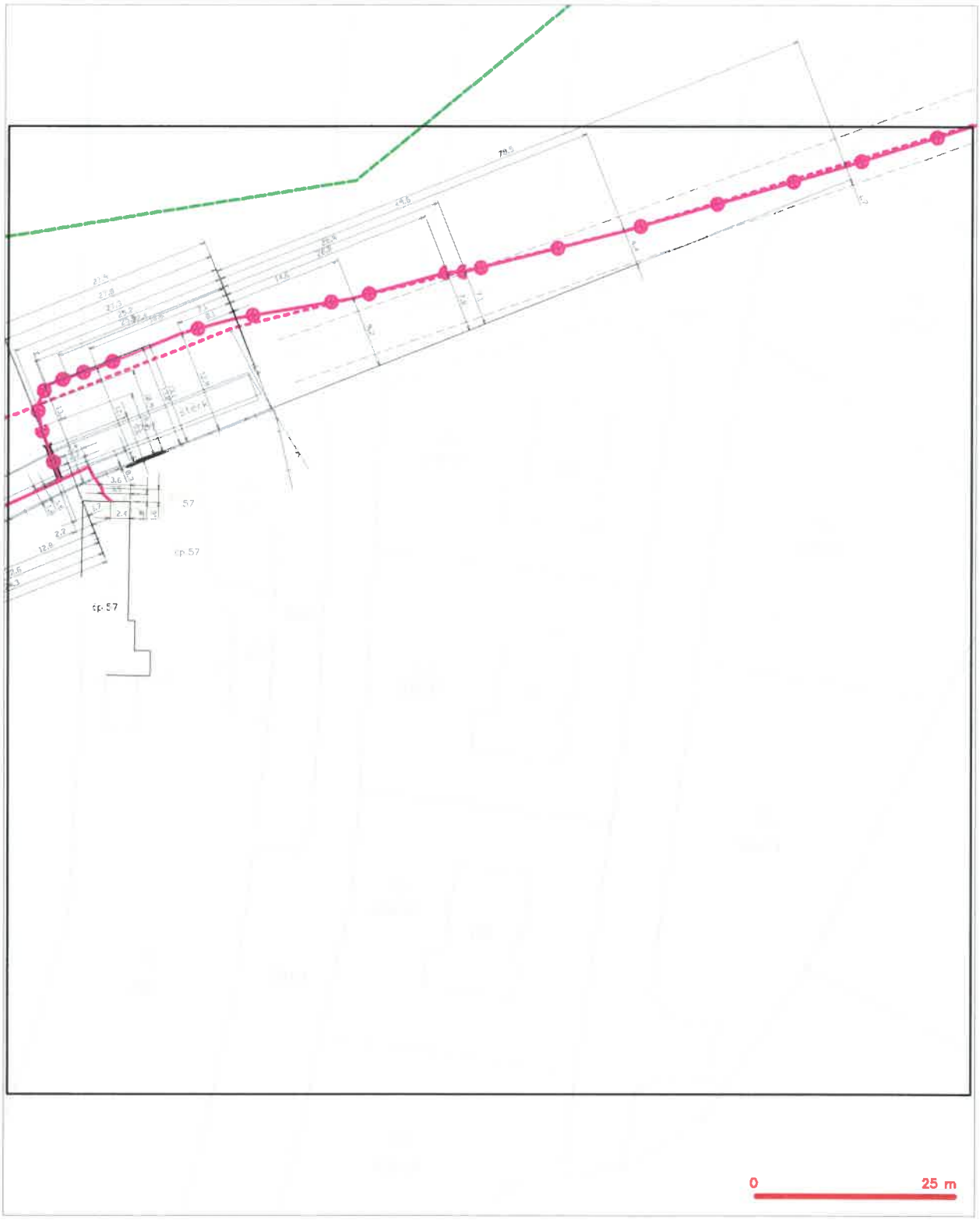

LEGENDA

CETIN

(tiskový formát A3) Příloha k Vyjádření č.j.: 762982/21 Číslo žádosti: 0121 234 643

SITUAČNÍ VÝKRES - POLYGON 1, list kladu P1-37



LEGENDA

SITUAČNÍ VÝKRES - POLYGON 1, list kladu P1-38

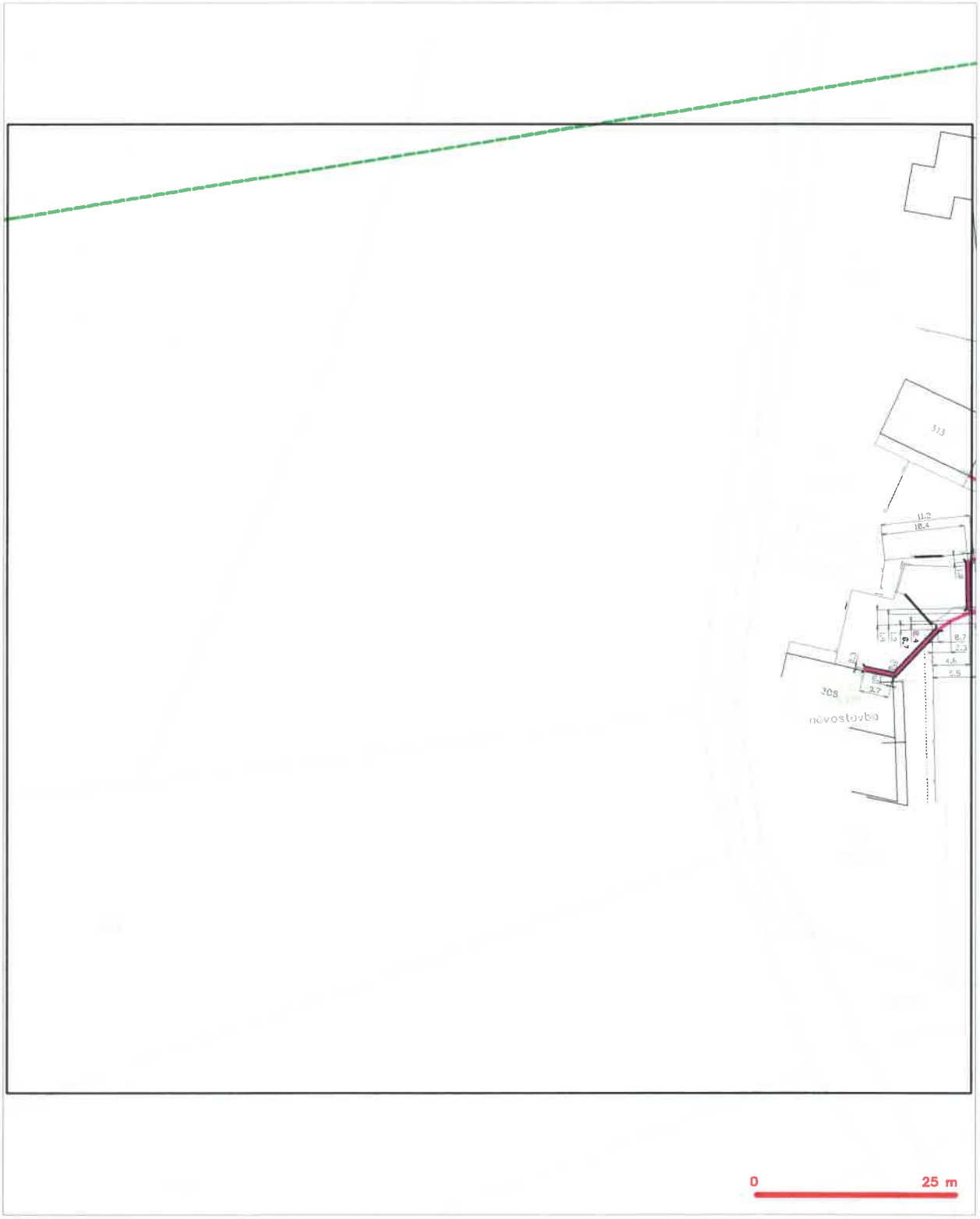

LEGENDA

CETIN

(tiskový formát A3) | Příloha k Vyjádření č.j.: 762982/21 | Číslo žádosti: 0121 234 643

SITUAČNÍ VÝKRES - POLYGON 1, list kladu P1-39



LEGENDA

- hranice zájmového území k vyjádření
- NN přípojky, úseky z NN přípojek CETIN
- navržený průběh metalického kabelu
- navržený průběh optického kabelu, HDPE trubky nebo soubah optického a metalického kabelu
- navržený obě část
- navržený průběh optického kabelu, HDPE trubky nebo soubah optického a metalického kabelu
- radiové sítě, ochranné pásmo radiové sítě
- nadzemní sítě
- nepřevzaté sítě
- podzemní sítě část
- sítě s NN
- kabelový kolektor

SITUAČNÍ VÝKRES - POLYGON 1, list kladu P1-40

LEGENDA

SITUAČNÍ VÝKRES - POLYGON 1, list kladu P1-41



LEGENDA

- hranice zájmového území k vyjádření
- NN přípojka, úsek s NN přípojkou CETIN
- nevedený průběh metalického kabelu
- nevedený průběh optického kabelu HDPE trubky nebo soubor optického a metalického kabelu
- nadzemní sítě cizí
- nevedený průběh optického kabelu HDPE trubky nebo soubor optického a metalického kabelu
- radiové sítě, ochranné pásma radiové sítě
- radiovému sítě
- nepovolované sítě
- podzemní sítě cizí
- sítě s NN
- kabelový rozvaděč

SITUAČNÍ VÝKRES - POLYGON 1, list kladu P1-42

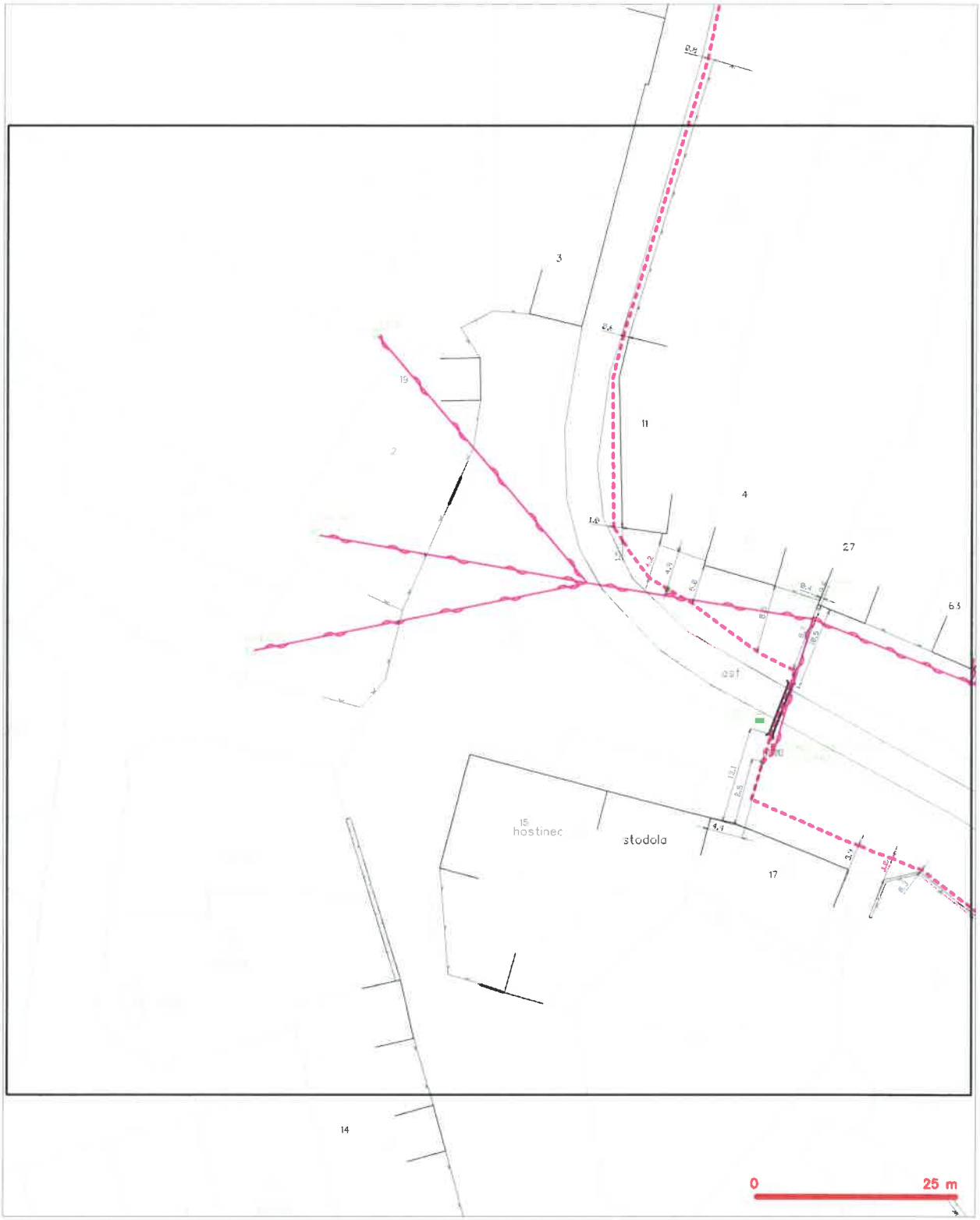

LEGENDA

SITUAČNÍ VÝKRES - POLYGON 1, list kladu P1-43

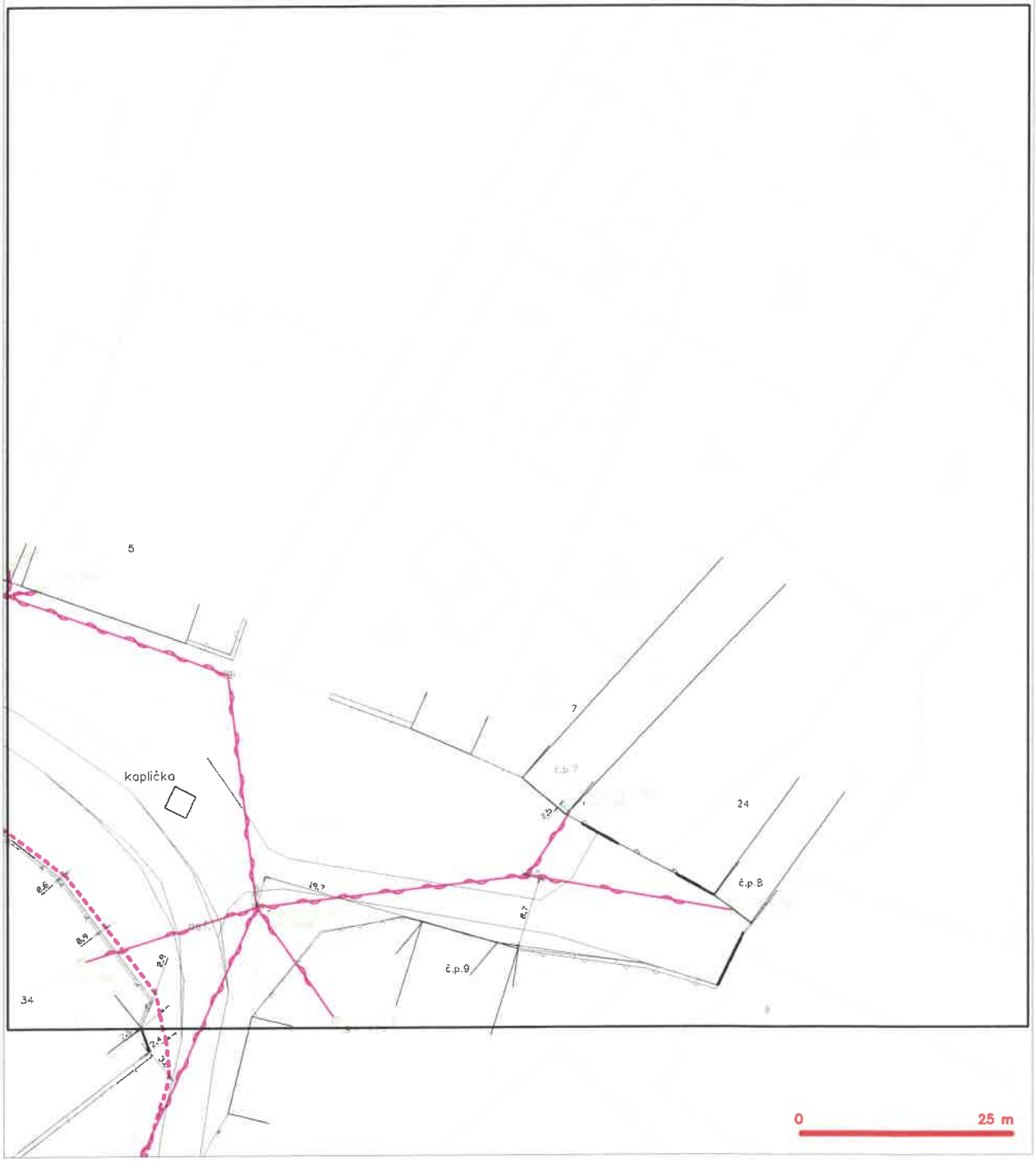

LEGENDA

- hranice zájmového území k vyjádření
- hr. přípojky, území s hr. přípojkou CETIN
- navržený průběh metalického kabelu
- navržený průběh optického kabelu, HDPE trubky nebo soubor optického a metalického kabelu
- navržený průběh metalického kabelu
- existující síť cizí
- navržený průběh optického kabelu, HDPE trubky nebo soubor optického a metalického kabelu
- radiové sítě, ochranné pásmo radiové sítě
- existující síť
- naznačovaná síť
- podzemní síť cizí
- síť s AM
- kolektor, kabelovod

SITUAČNÍ VÝKRES - POLYGON 1, list kladu P1-44



LEGENDA

CETIN

(tiskový formát A3) | Příloha k Vyjádření č.j.: 762982/21 | Číslo žádosti: 0121 234 643

SITUAČNÍ VÝKRES - POLYGON 1, list kladu P1-45

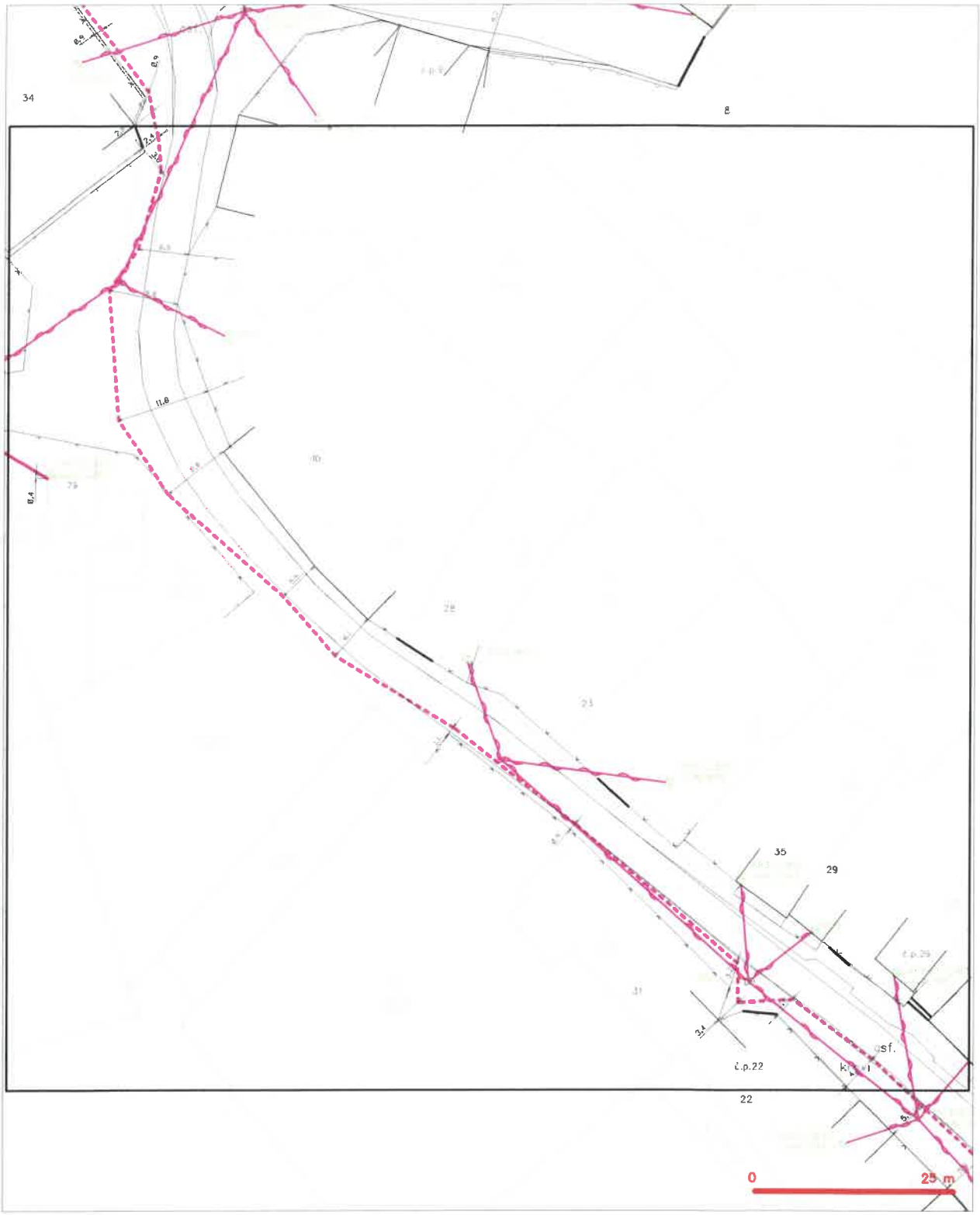

LEGENDA

- trasa zájmového území k vyjádření
- NN přípojka, území s NN přípojkou CETIN
- zaměřený průběh metalického kabelu
- zaměřený průběh optického kabelu, HDPE trubky nebo zadeh optického o metalického kabelu
- nezaměřený průběh metalického kabelu
- existující sítě cizí
- nezaměřený průběh optického kabelu, HDPE trubky nebo zadeh optického o metalického kabelu
- radiové sítě, ochranné pásma radiové sítě
- existující sítě
- nepřiznané sítě
- podzemní sítě cizí
- sítě s NN
- kabelový rozvod

SITUAČNÍ VÝKRES - POLYGON 1, list kladu P1-46



LEGENDA

CETIN

(tiskový formát A3) Příloha k Vyjádření č.j.: 762982/21 Číslo žádosti: 0121 234 643

SITUAČNÍ VÝKRES - POLYGON 1, list kladu P1-47

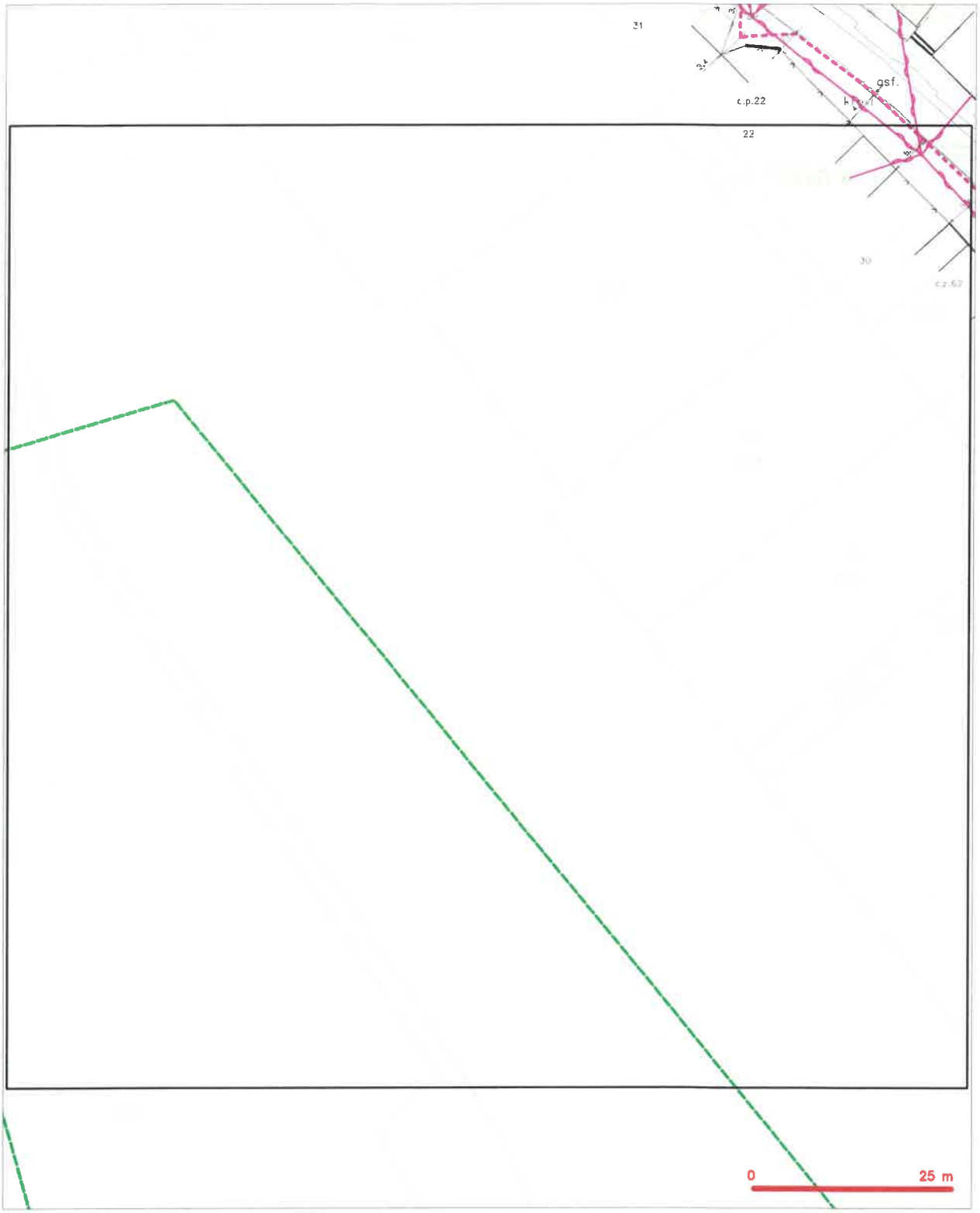

LEGENDA

SITUAČNÍ VÝKRES - POLYGON 1, list kladu P1-48

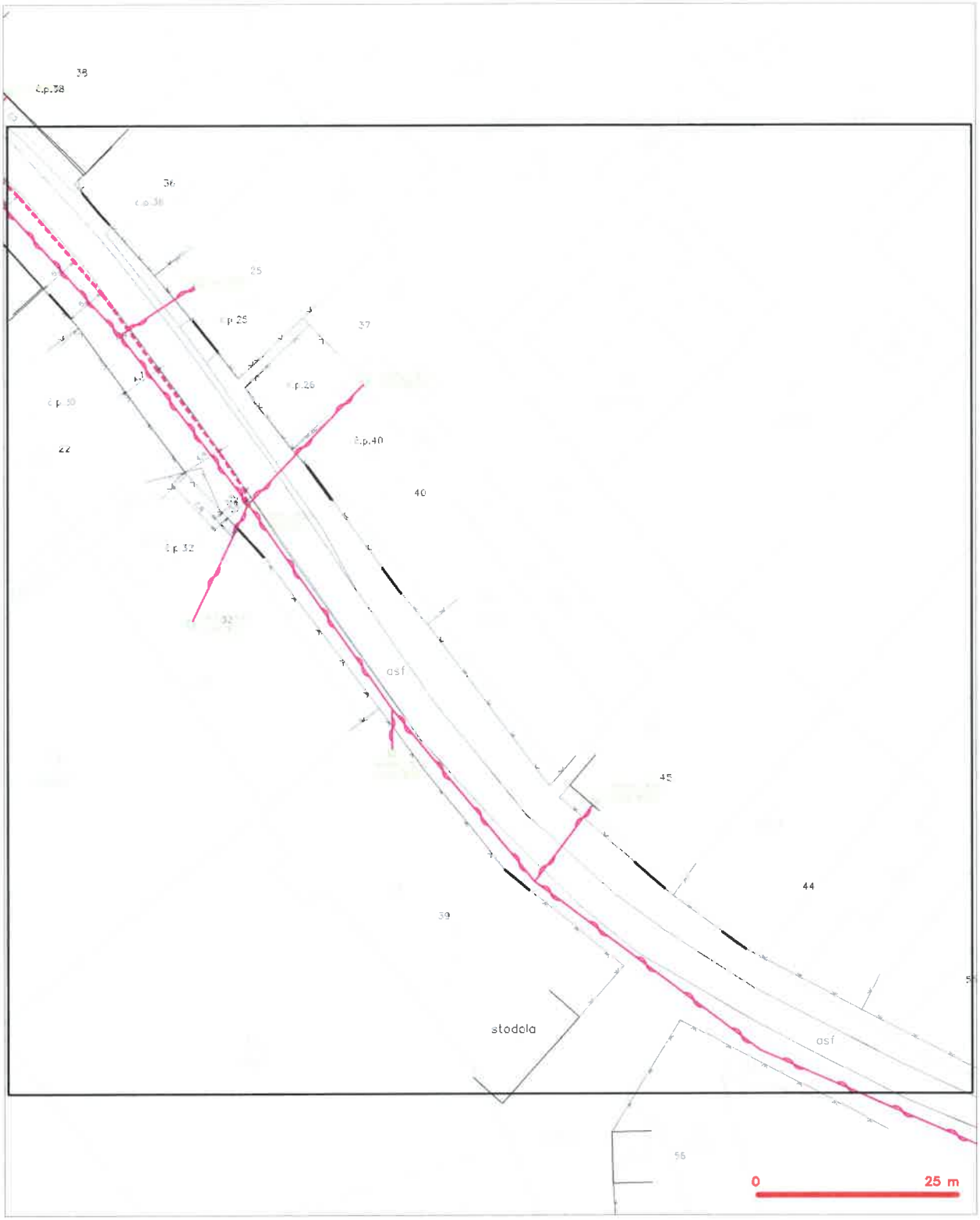

LEGENDA

SITUAČNÍ VÝKRES - POLYGON 1, list kladu P1-49



LEGENDA

SITUAČNÍ VÝKRES - POLYGON 1, list kladu P1-50

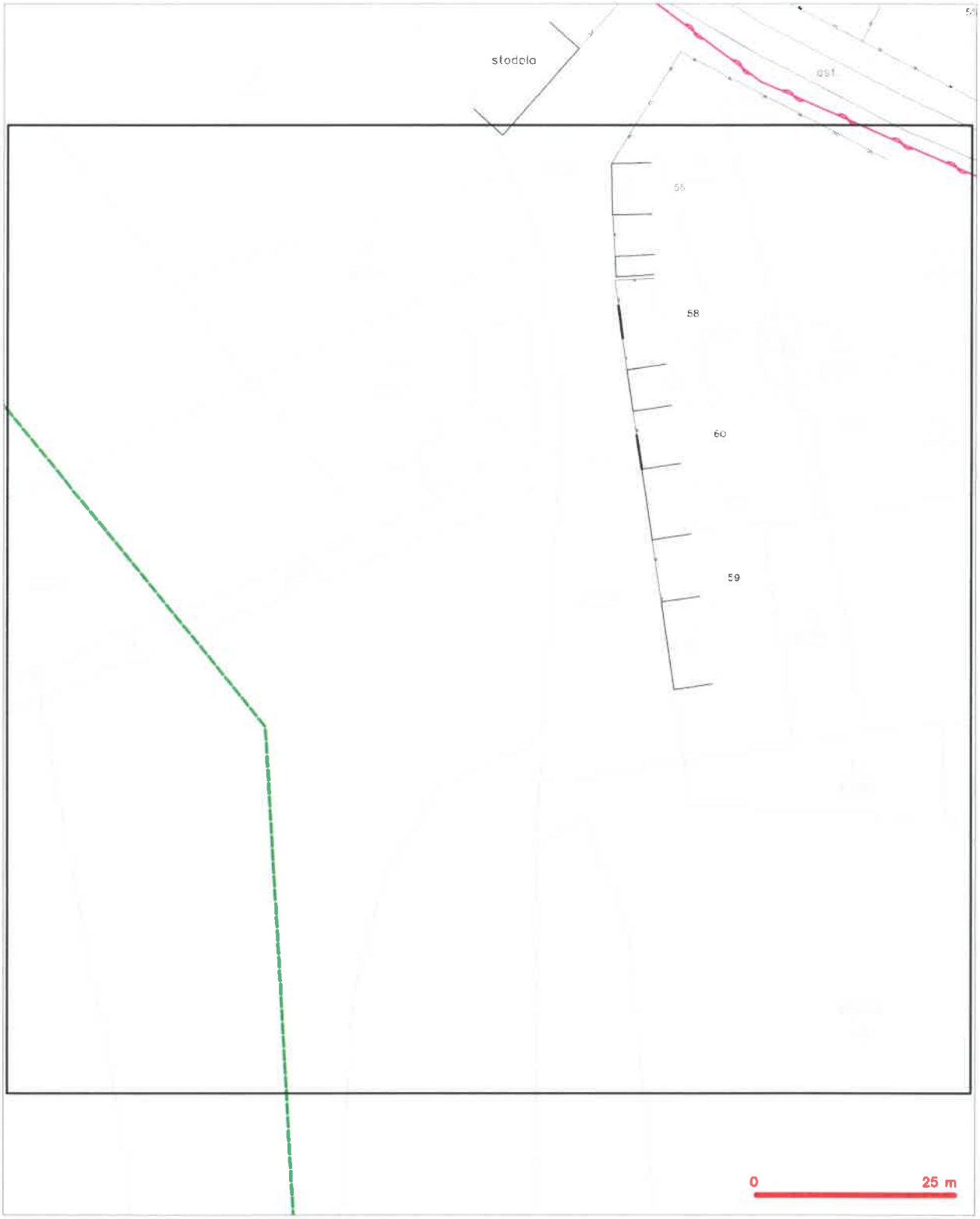

LEGENDA

CETIN

(tiskový formát A3)

Příloha k Vyjádření č.j.: 762982/21

Číslo žádosti: 0121 234 643

SITUAČNÍ VÝKRES - POLYGON 1, list kladu P1-51

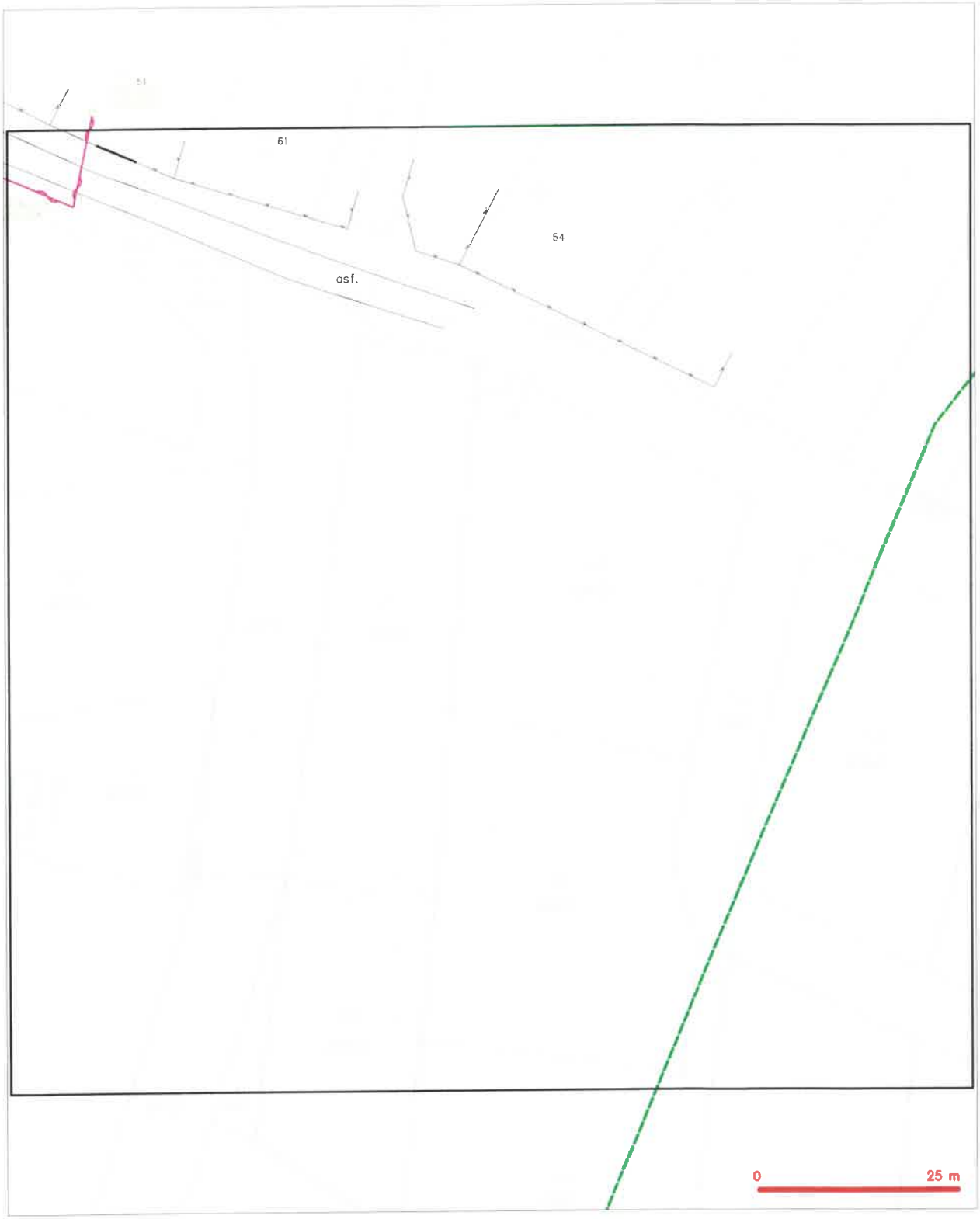

LEGENDA

- trasa zájmového území k vyjádření
- NN přípojka, vnení z NN přípojky CETIN
- navržený průběh metalického kabelu
- navržený průběh optického kabelu, HDPE trubky nebo soubě optického a metalického kabelu
- navržený průběh metalického kabelu
- nadzemní síť cizí
- navržený průběh optického kabelu, HDPE trubky nebo soubě optického a metalického kabelu
- radiové sítě, ostatní pozemní radiové sítě
- nadzemní síť
- nadzemní síť
- podzemní síť cizí
- síť s NN
- kvádr, kabelový

PRO SPOLEČNÉ ZÁŽITKY

VIS -
Vodohospodářsko-inženýrské služby, spol. s r.o.
Michal Klímek
Na Střezině

Vyřizuje: Dundáček Petr
E-mail: petr.dundacek@t-mobile.cz

Naše značka: **E42291/21**

V Praze dne: **23.8.2021**

Vyjádření a stanovení podmínek pro udělení souhlasu s umístěním stavby v ochranném pásmu sítě technické infrastruktury (TI) společnosti T-Mobile Czech Republic a.s.

Vydané podle § 101 ZÁKONA Č. 127/2005 Sb., o elektronických komunikacích a o změně některých souvisejících zákonů (zákon o elektronických komunikacích – dále jen ZEK), ve znění pozdějších předpisů a §161 zákona č. 183/2006 Sb., o územním plánování a stavebním řádu (stavební zákon) či dle dalších příslušných právních předpisů

Věc: **Splašková kanalizace Třebohostice a rozšíření ČOV Škvorec**
Stupeň: Sloučené územní a stavební řízení

Na základě předložených projektových podkladů dáváme **souhlasné stanovisko k vydání Územního souhlasu / rozhodnutí (Stavebního povolení)** a následně **souhlas s realizací stavby**.

Dle předložených dokladů nedojde ke kolizi s technickou infrastrukturou společnosti **T-Mobile Czech Republic a.s.**

Toto stanovisko má platnost 1 rok a nelze prodloužit. Po uplynutí platnosti zadejte žádost o nové stanovisko na: https://ochranasiti.t-mobile.cz/vyjadreni/

T-Mobile
T-Mobile Czech Republic a.s.
Tomíčkova 2144/1
148 00 Praha 4
IČ 649 49 681, DIČ CZ64949681

.....
Ochrana sítí
Technologický úsek

V další komunikaci nebo požadavku doplňujících dotazů, uvádějte do „Předmětu" e-mailu vždy číslo jednací.

PRO SPOLEČNÉ ZÁŽITKY

Příloha č. 1

Rekapitulace žádosti o vyjádření k existenci sítě elektronických komunikací

Číslo žádosti:	E42291/21
Název stavby /akce:	Splašková kanalizace Třebohostice a rozšíření ČOV Škvorec
Datum podání žádosti:	23.8.2021
Důvod žádosti:	Sloučené územní a stavební řízení
Popis jiného důvodu žádosti:	
Poznámka:	

Žadatel

Firma / organizace:	VIS - Vodohospodářsko-inženýrské služby, spol. s r.o.
IČ	48153362
DIČ	
Kontaktní osoba:	Michal Klímek
Adresa:	Na Střezině 1079/10
Město / obec:	Hradec Králové
PSČ:	50003
Stát:	
E-mail:	klimek@stavebni-hut.eu
Telefonní číslo:	606021223

Stavebník

Firma / organizace:	MĚSTYS ŠKVOREC
Kontaktní osoba:	Michal Klímek
Adresa:	Masarykovo náměstí č.p.122
Město / obec:	Škvorec
PSČ:	25083
Stát:	
E-mail:	klimek@stavebni-hut.eu
Telefonní číslo:	606021223

Stavba

Výška nad terénem (metry):	1 m
Projektant:	
Druh stavby:	Technická infrastruktura - vodovody, kanalizace, plyn
Hodnota projektu:	125 mil. Kč
Měsíc zahájení stavby:	5/2022
Měsíc ukončení stavby:	5/2024

Odeslání stanoviska

E-mail:	klimek@stavebni-hut.eu

PRO SPOLEČNÉ ZÁŽITKY

Příloha č. 2

Situační plánek

Zájmová oblast (zájmové oblasti) zadaná žadatelem

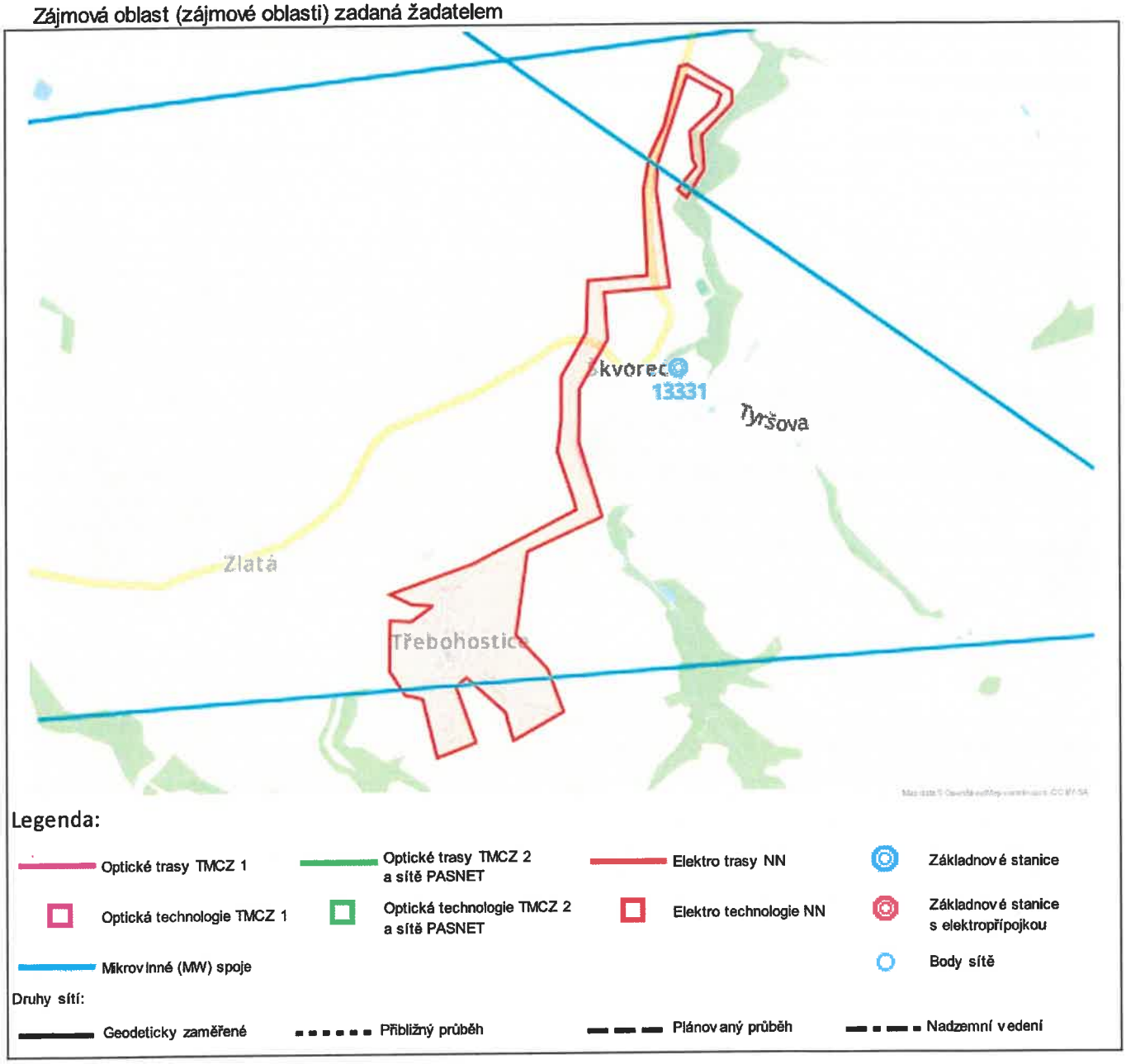

Geometrie zájmové oblasti (zájmových oblastí) žádosti ve formátu WKT a souřadnicovém systému S-JTSK. Zkopírováním textu lze geometrii zobrazit v jakémkoli softwaru podporujícím formát WKT.

POLYGON((-722355.739313582 -1051264.76140558,-722449.173839414 -1051314.13868428,-722529.312449471 -1051298.79484046,-722558.757454441 -1051491.64721291,-722510.815727168 -1051592.77372352,-722446.847014602 -1051616.00957978,-722421.469711926 -1051849.83267438,-722264.438136769 -1051812.03279646,-722312.216551126 -1051589.14082468,-722267.733330703 -1051557.96521613,-722136.269332659 -1051711.6086536,-722120.400468684 -1051825.07671384,-721910.768084172 -1051741.70807782,-721949.812889484 -1051569.47765674,-722054.258996605 -1051422.54265373,-721965.963841517 -1051109.59045534,-721659.068528612 -1051017.56508804,-721709.721698542 -1050723.20580089,-721679.105584841 -1050517.01227543,-721544.295083859 -1050343.28272907,-721532.565691964 -1050162.41318592,-721280.327368025 -1050177.50964131,-721279.634575991 -1049800.38729659,-721261.010673068 -1049701.83433403,-721104.198564782 -1049380.34769229,-720982.638365056 -1049468.43691965,-721006.734853399 -1049515.4624583,-721122.632903976 -1049594.52158666,-721125.692503566 -1049704.64223713,-721115.32687646 -1049731.53150518,-721199.220082967 -1049808.45903607,-721168.442452933 -1049845.02786279,-721085.420119793 -1049745.56789231,-721078.30661199 -1049616.66414399,-720945.491222465 -1049509.93517023,-720940.230432983

-1049458.85243077,-721094.69671819 -1049338.55223478,-721127.59064861 -1049341.12127402,-721217.069089206
-1049558.73898091,-721288.057341216 -1049666.75517098,-721330.409788666 -1049792.50646177,-721349.839716329
-1050007.89241679,-721359.502411165 -1050121.00664786,-721588.789099419 -1050108.19558966,-721623.719365119
-1050306.06683052,-721743.608637337 -1050460.91227015,-721766.671008023 -1050627.91126337,-721797.819810105
-1050745.13047377,-721763.196512063 -1050921.38323526,-721755.057889937 -1050976.58862663,-722182.141655767
-1051126.78526598,-722516.531709883 -1051198.10420467,-722435.932591387 -1051250.62298807,-722355.739313582
-1051264.76140558))

VIS - Vodohospodářsko-inženýrské služby, spol. s r.o.
Michal Klímek
Na Střezině 1079/10
500 03 Hradec Králové

V Praze, 23.8.2021

Naše zn.: **210823-0634328129**

Věc: vyjádření k žádosti k akci **"SPLAŠKOVÁ KANALIZACE TŘEBOHOSTICE A ROZŠÍŘENÍ ČOV ŠKVOREC"**

Společnost Vodafone Czech Republic a.s. (dále jen „Vodafone"), se sídlem Praha 5, náměstí Junkových 2, IČ: 25788001, zapsaná dne 13.8. 1999 v obchodním rejstříku vedeném Městským soudem v Praze pod spisovou značkou B.6064 a společnost Vantage Towers, s.r.o. se sídlem Závišova 502/5, Nusle, 140 00 Praha 4, zapsaná v obchodním rejstříku vedeném u Městského soudu v Praze pod sp. zn. C 330005, IČO: 09056009, DIČ: CZ09056009 zastoupená Vodafone na základě plné moci Vám sděluje, že dle Vámi podané žádosti ze dne **23.8.2021**, která je nedílnou součástí tohoto vyjádření,

souhlasí s realizací projektu.

Ve Vámi zadaném zájmovém území a v uvedené výšce (výška stavby: 1 m, výška jeřábu: 6 m) se nenachází žádné podzemní ani nadzemní vedení.

Platnost vyjádření je **1 rok** od data vydání. Vyjádření je platné pouze v rámci předmětného projektu a pro důvod vydání vyjádření stanovený žadatelem v žádosti.

Vyjádření pozbývá platnosti uplynutím doby platnosti, změnou rozsahu zájmového území i změnou důvodu vydání vyjádření uvedeného v žádosti, to vše v závislosti na tom, která ze skutečností rozhodná pro pozbytí platnosti tohoto vyjádření nastane nejdříve. Po skončení platnosti si musíte podat novou žádost na adrese https://www.zadostovyjadreni.cz/vodafone/.

S pozdravem

v.z. Ing. Kateřina Rendeková
Vodafone Czech Republic a. s.
náměstí Junkových 2808/2
150 00 Praha 5

Tel.: 607105305
E-mail: katerina.rendekova@vodafone.com

Vodafone Czech Republic a.s.
náměstí Junkových 2, 155 00 Praha 5
IČO: 25788001, DIČ: CZ25788001
tel.: 776 971 111, fax: 776 971 93
-50

Seznam příloh/přiložených souborů:
Zadost_210823-0634328129.pdf

Vodafone Czech Republic a.s.
Náměstí Junkových 2
155 00 Praha 5

Vodafone péče o zákazníky: 800 77 00 77
IČO: 25788001, DIČ: CZ25788001
vodafone.cz

Společnost zapsaná v obchodním rejstříku vedeném Městským soudem v Praze, oddíl B, vložka 6064.

První zelená síť

CRA
ČESKÉ RADIOKOMUNIKACE

MĚSTYS ŠKVOREC
Masarykovo náměstí 122
25083 Škvorec

Váš dopis značky / ze dne	Naše značka	Vyřizuje	Místo odeslání / dne
/ 23.08.2021	UPTS/OS/283305/2021	Simona Hulíková	Praha / 24.08.2021

Věc: Vyjádření k existenci podzemních sítí spol. České Radiokomunikace, a.s.

Účel: Spojené územní a stavební řízení

Akce: Splašková kanalizace Třebohostice a rozšíření ČOV Škvorec

K Vaší žádosti Vám po prošetření aktuálního stavu našich podzemních sítí sdělujeme, že na Vámi vyznačeném území nedojde ke styku s žádným podzemním vedením/zařízením v naší správě.

Z hlediska stávající zájmů Českých Radiokomunikací a.s. nemáme ke shora uvedenému záměru žádné námitky či připomínky.

S pozdravem

Za správnost:

České Radiokomunikace a.s.
Skokanská 2117/1
169 00 Praha 6
(53)

Simona Hulíková
Specialista ochrany sítě

Příloha: Daňový doklad

Platnost tohoto vyjádření je jeden rok od data vystavení, tj. do 24.08.2022

PIN: 7559

Úhradu částky za vyjádření proveďte na účet Českých Radiokomunikací, a.s. Číslo účtu Českých Radiokomunikací, a.s. vč. variabilního symbolu naleznete na přiloženém Zjednodušeném daňovém dokladu.

CRA
ČESKÉ RADIOKOMUNIKACE

Žádost č. j. UPTS/OS/283305/2021

Zájmové území

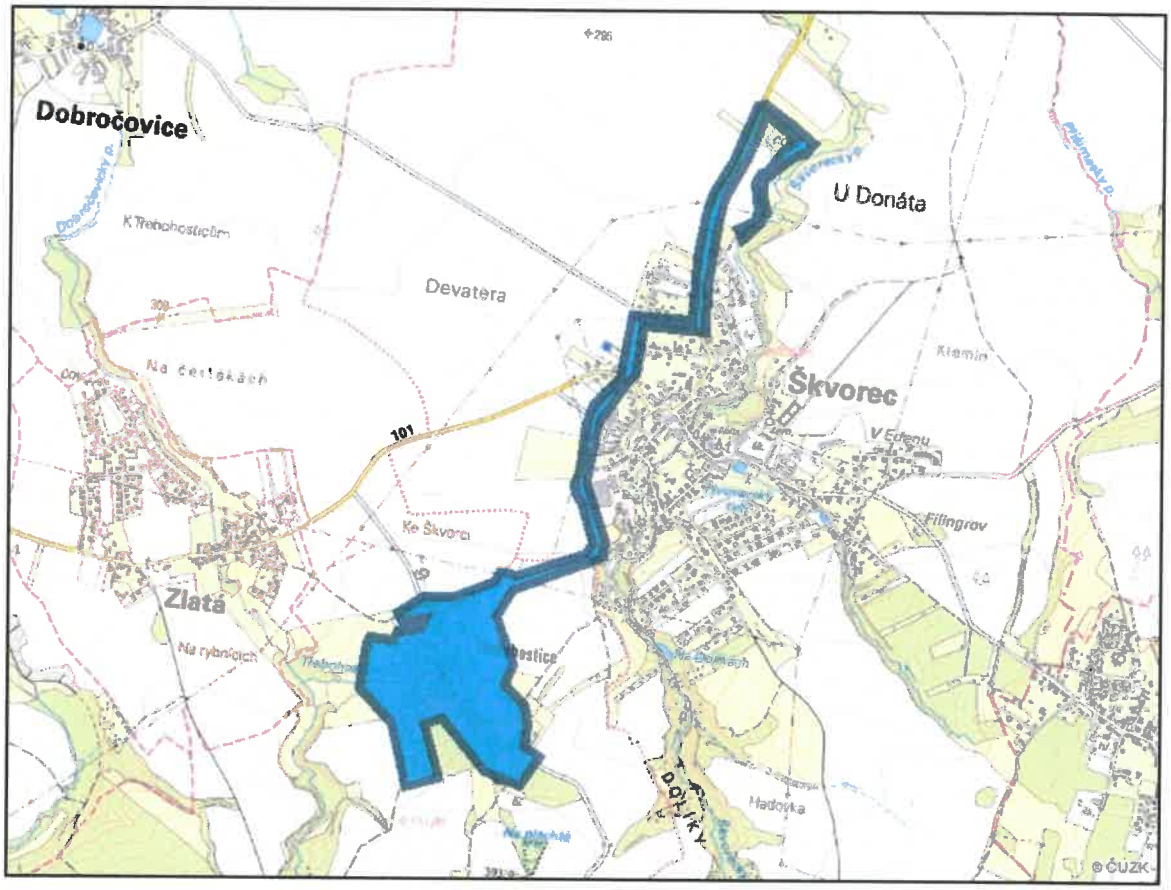

Poznámka: Upozorňujeme Vás, že toto stanovisko **NELZE** uplatnit pro umístění a provoz větrných elektráren.